

縮尺 1 : 25,000



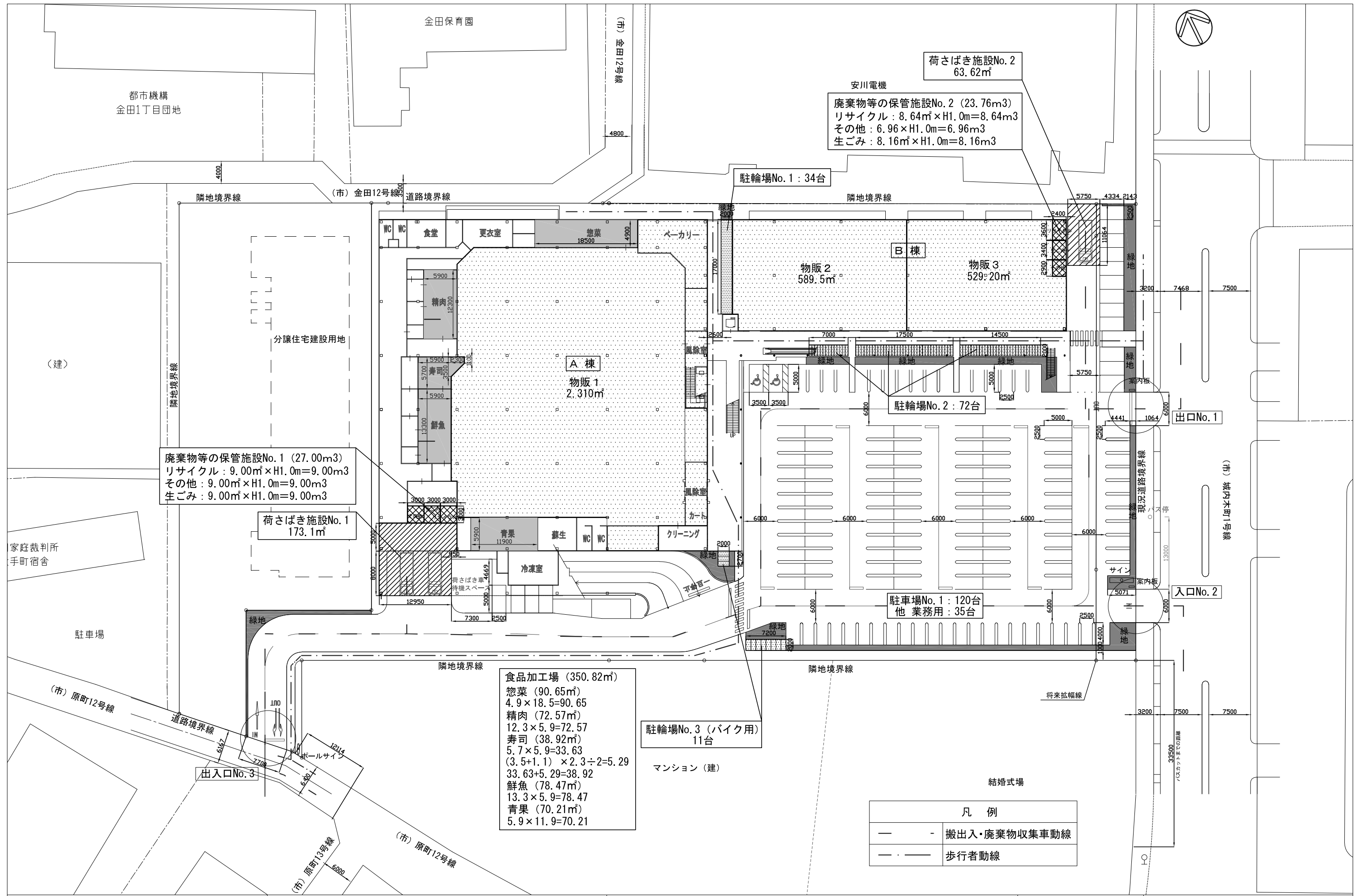
方位



スピナガーデン大手町

広域図

添付図面 1



廃棄物等の保管施設No. 1 (27.00m³)
 リサイクル : 9.00m² × H1.0m = 9.00m³
 その他 : 9.00m² × H1.0m = 9.00m³
 生ごみ : 9.00m² × H1.0m = 9.00m³

荷さばき施設No. 1
 173.1m²

安川電機
 荷さばき施設No. 2
 63.62m²
 廃棄物等の保管施設No. 2 (23.76m³)
 リサイクル : 8.64m² × H1.0m = 8.64m³
 その他 : 6.96 × H1.0m = 6.96m³
 生ごみ : 8.16m² × H1.0m = 8.16m³

食品加工場 (350.82m²)
 惣菜 (90.65m²)
 4.9 × 18.5 = 90.65
 精肉 (72.57m²)
 12.3 × 5.9 = 72.57
 寿司 (38.92m²)
 5.7 × 5.9 = 33.63
 (3.5 + 1.1) × 2.3 ÷ 2 = 5.29
 33.63 + 5.29 = 38.92
 鮮魚 (78.47m²)
 13.3 × 5.9 = 78.47
 青果 (70.21m²)
 5.9 × 11.9 = 70.21

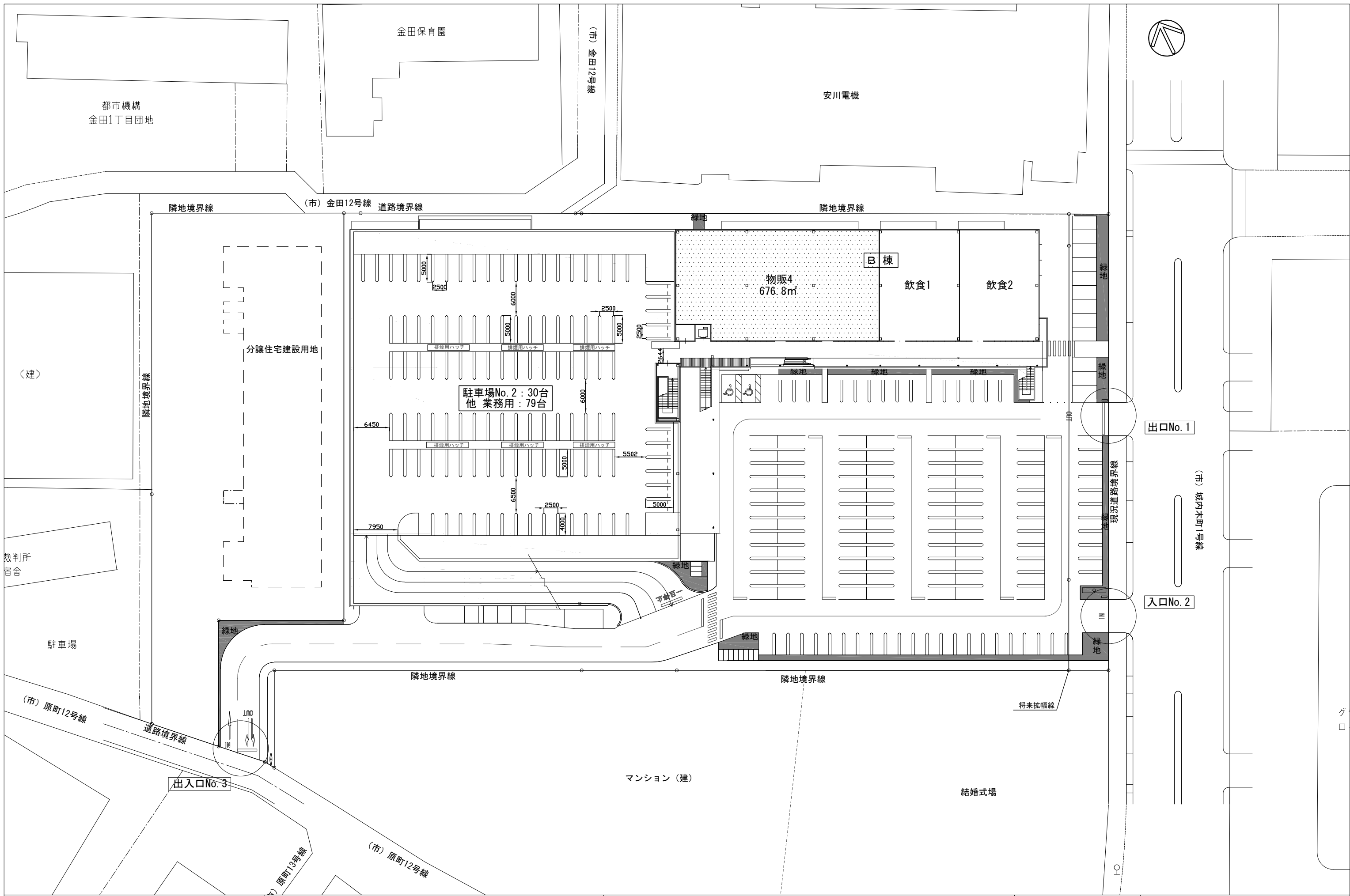
駐輪場No. 3 (バイク用)
 11台

駐車場No. 1 : 120台
 他 業務用 : 35台

駐輪場No. 2 : 72台

駐輪場No. 1 : 34台

凡例	
—	搬出入・廃棄物収集車動線
—	歩行者動線



件名

スピナガーデン大手町

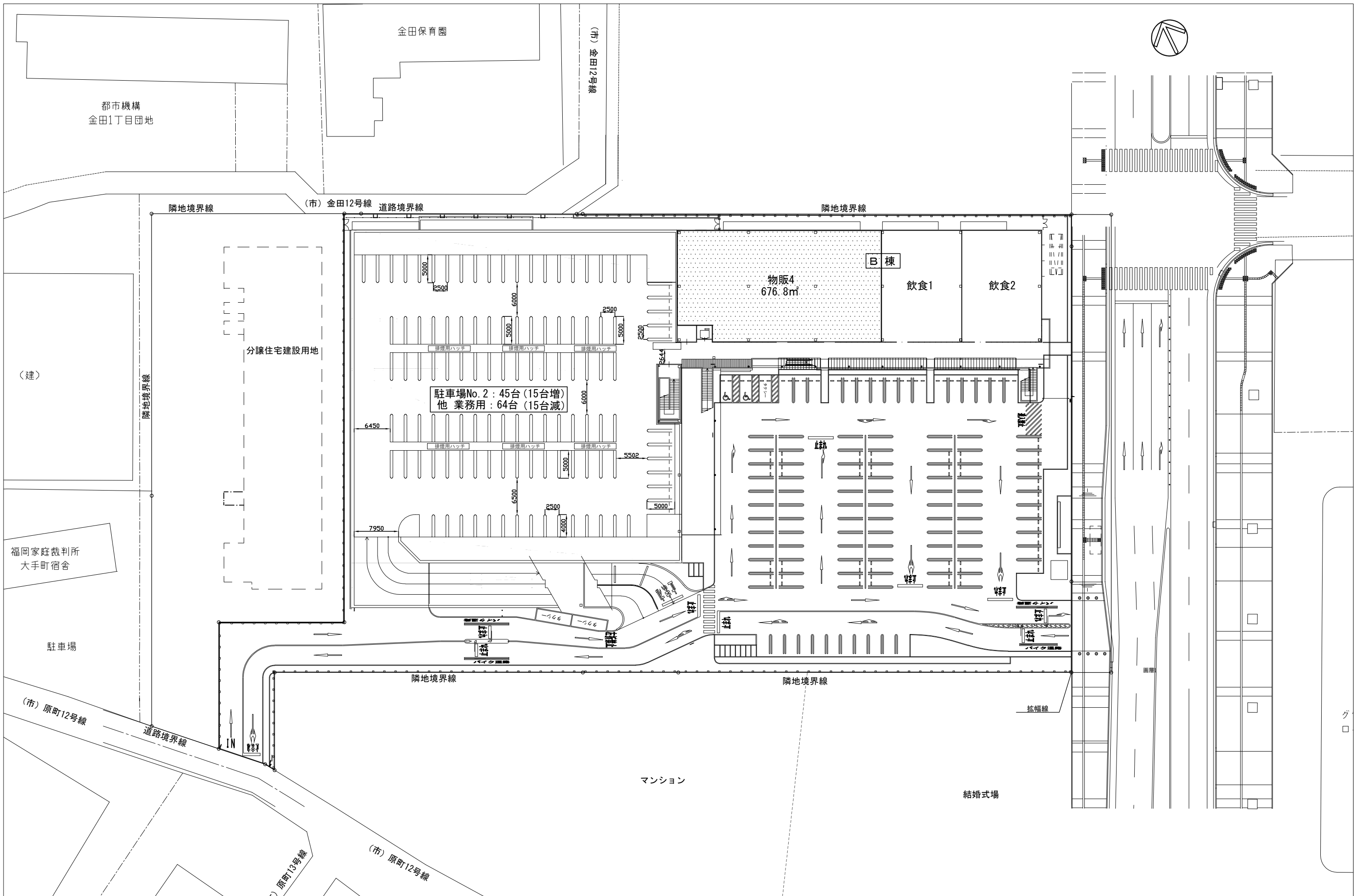
図面名

2階平面図 (変更前)

SCALE

1 : 600

添付図面2-2



件名

スピナガーデン大手町

図面名

2階平面図（変更後）

SCALE

1 : 600

添付図面3-2