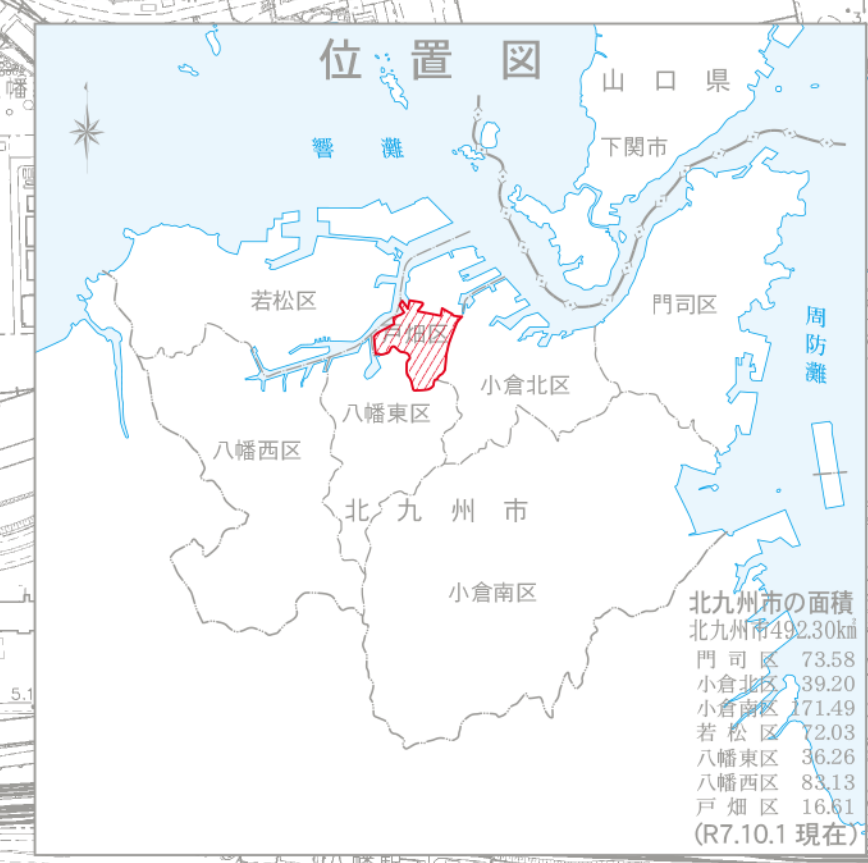
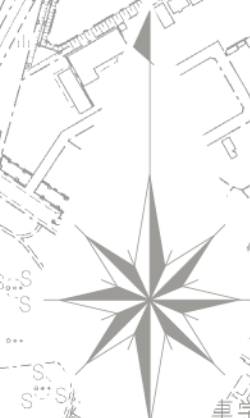
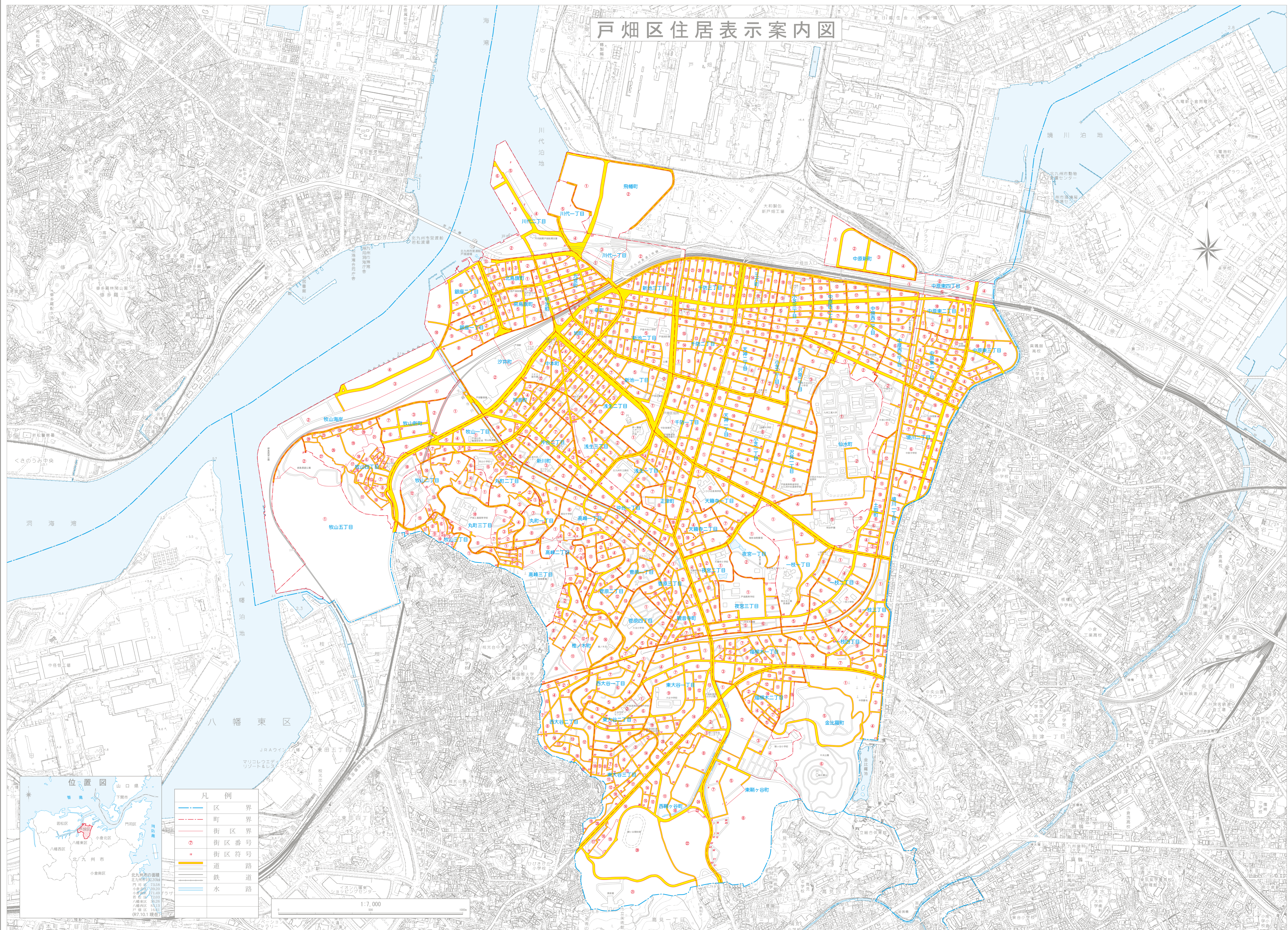


# 戸畑区住居表示案内図



凡例	
<span style="color: blue;">—</span>	区界
<span style="color: red;">—</span>	町界
<span style="color: red;">①</span>	街区番号
<span style="color: red;">●</span>	街区符号
<span style="color: yellow;">—</span>	道路
<span style="color: grey;">—</span>	鉄道
<span style="color: blue;">—</span>	水路



この戸畑区住居表示案内図は、北九州市長の承認を得て、同市所管の測量成果を複製して作成したものである。(承認番号 平成30年北九府計第167号)