

北九州広域都市計画 区域区分の変更 北九州市決定
新旧対照図 S=1:2,500






43

区域区分変更
市街化区域
→ 市街化調整区域


区域区分変更
市街化区域
→ 市街化調整区域

凡例




-  変更箇所
-  市街化区域
-  市街化調整区域

1:2,500

北九州広域都市計画 区域区分の変更 北九州市決定
新旧対照図 S=1:2,500



区域区分変更
市街化区域
→ 市街化調整区域

- 凡例
-  変更箇所
 -  市街化区域
 -  市街化調整区域

1:2,500