

北九州広域都市計画 区域区分の変更 北九州市決定  
新旧対照図 S=1:2,500



区域区分変更  
市街化区域  
→ 市街化調整区域

区域区分変更  
市街化区域  
→ 市街化調整区域

区域区分変更  
市街化区域  
→ 市街化調整区域

- 凡例
- 変更箇所
  - 市街化区域
  - 市街化調整区域

1:2,500

北九州広域都市計画 区域区分の変更 北九州市決定  
新旧対照図 S=1:2,500






3

区域区分変更  
市街化区域  
→ 市街化調整区域

区域区分変更  
市街化区域  
→ 市街化調整区域

区域区分変更  
市街化区域  
→ 市街化調整区域

凡例

-  変更箇所
-  市街化区域
-  市街化調整区域

1:2,500