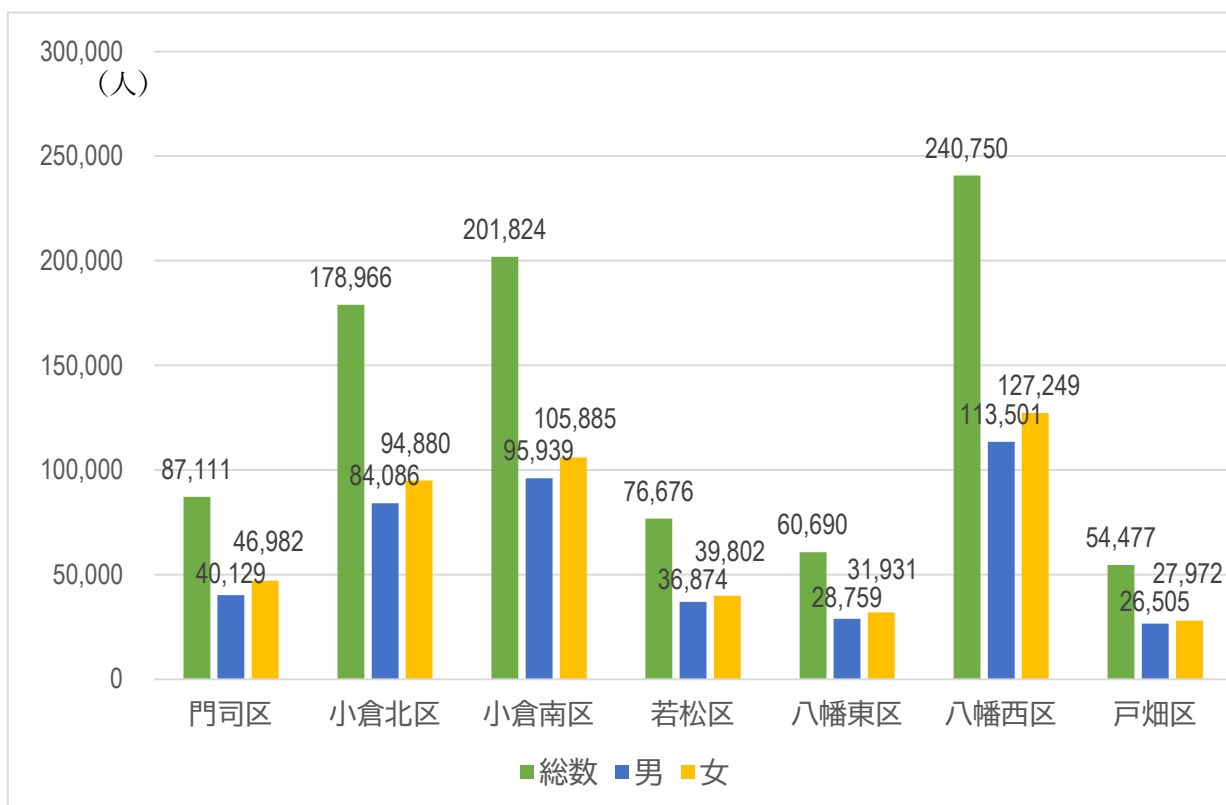


## ■区の人口比較

<政策局総務部総務課資料「北九州市推計人口」より>

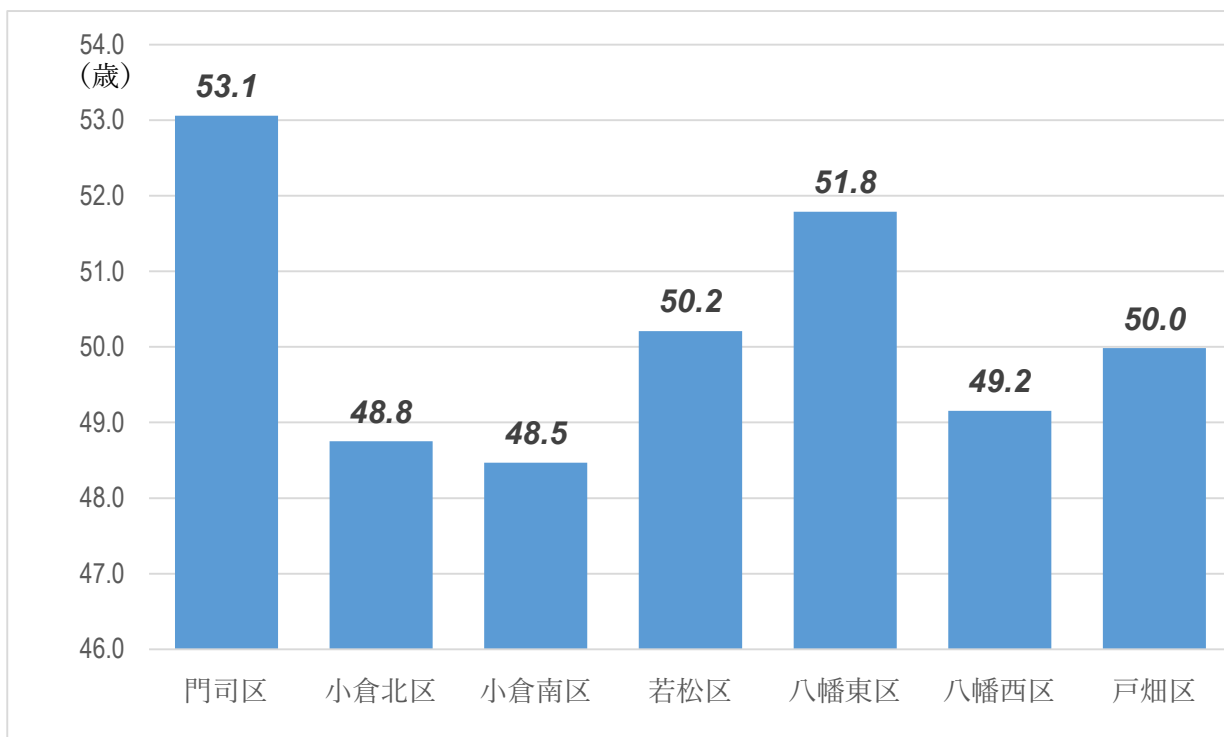
令和7年9月1日現在



## ■平均年齢比較

<政策局総務部総務課資料「北九州市の人口（町別）より」>

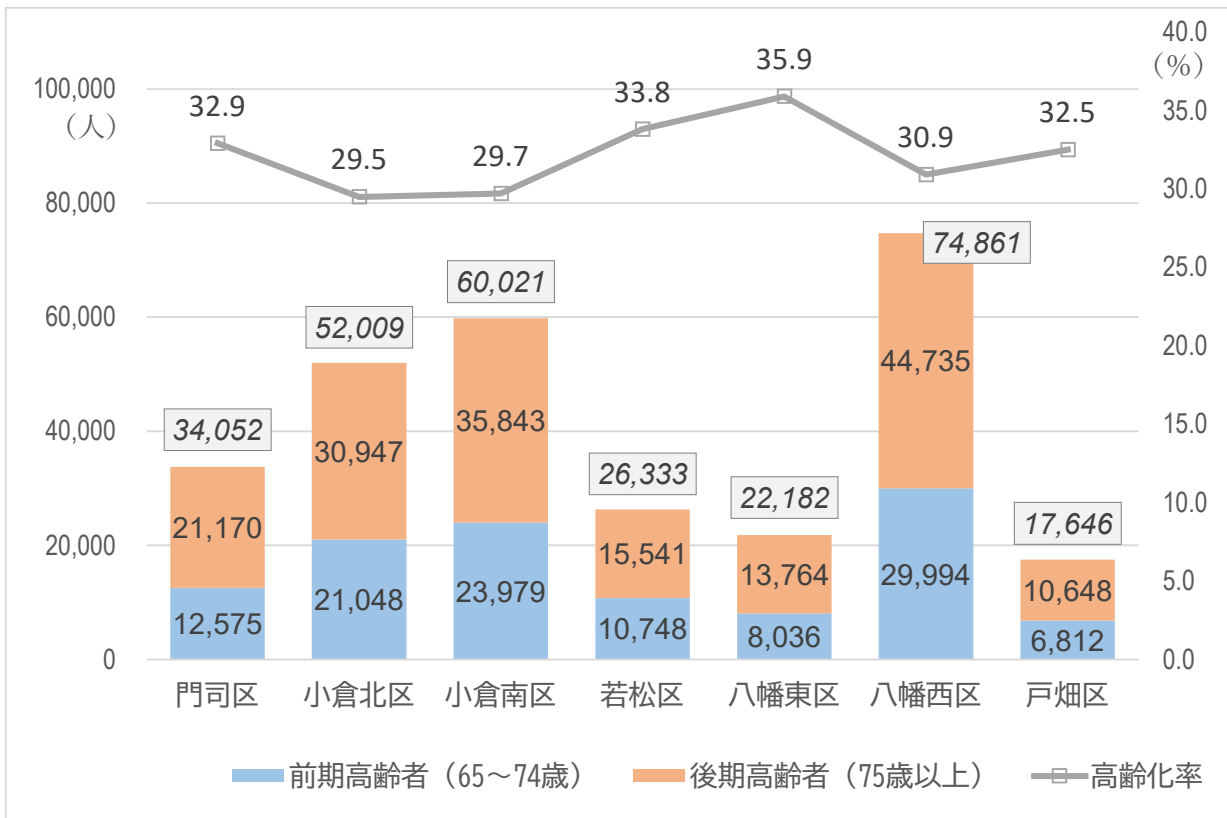
令和8年3月31日現在



## ■各区の高齢者人口・高齢化率比較

<政策局総務部総務課資料「北九州市の人口（町別）」より>

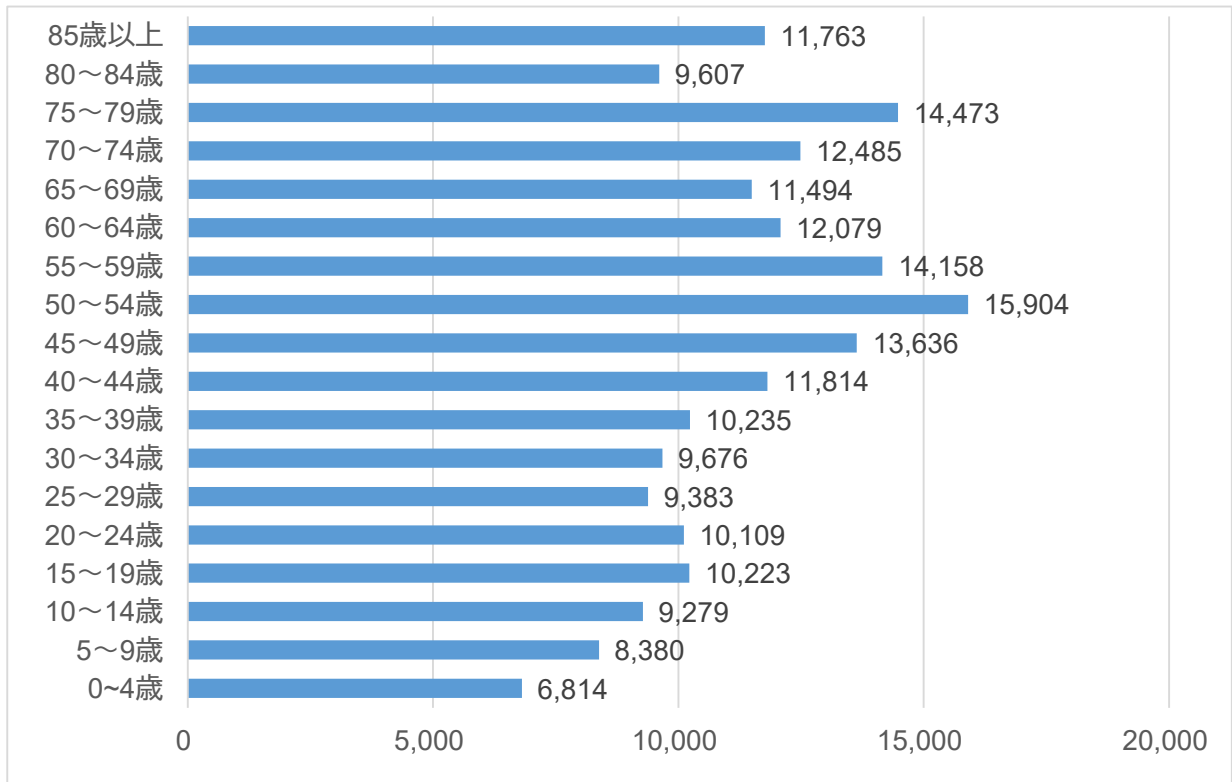
令和8年3月31日現在



## ■小倉南区の年齢別人口比較

<政策局総務部総務課資料「北九州市の人口（町別）」より>

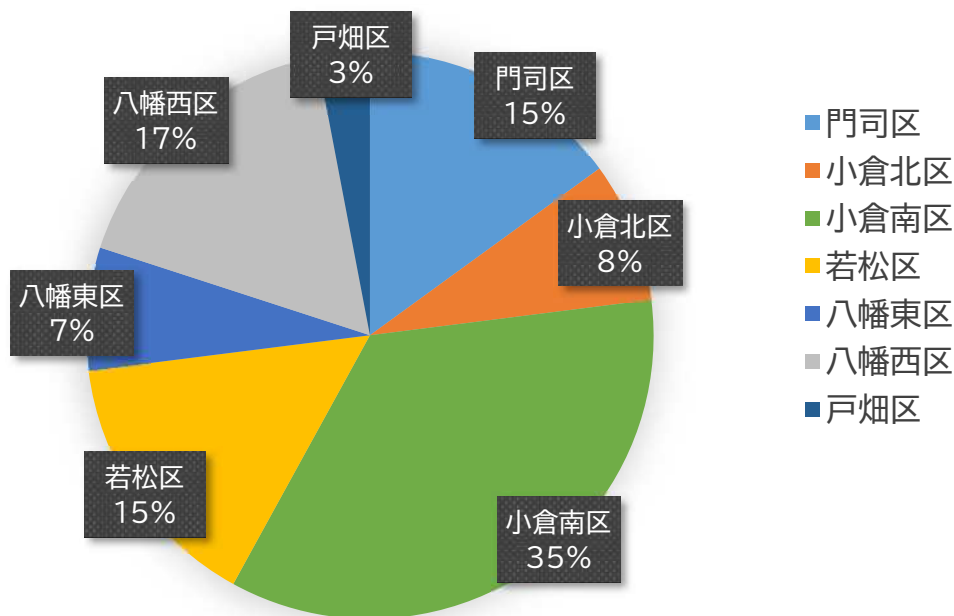
令和8年3月31日現在



## ■面積比較

<政策局総務部総務課資料「市域面積の推移」より>

令和7年10月1日現在



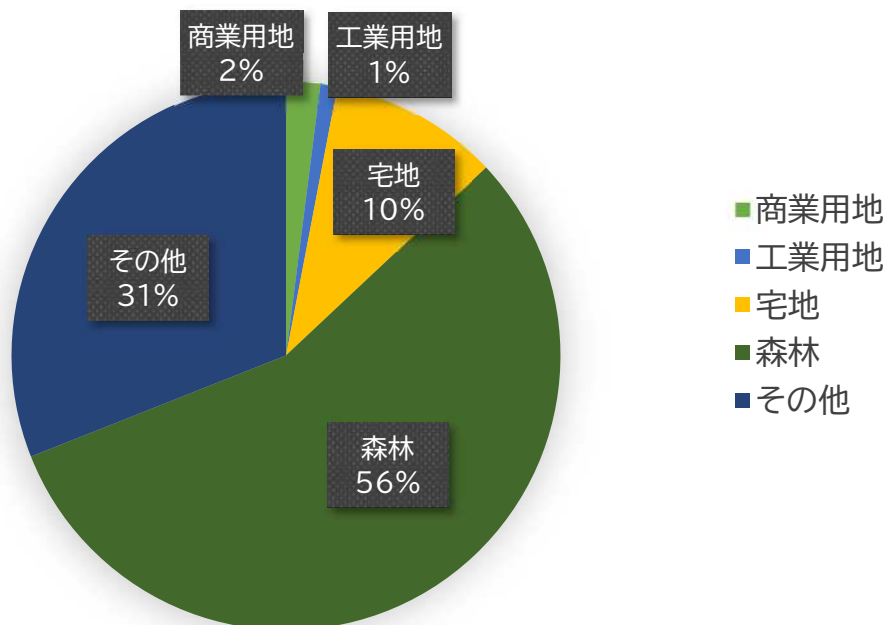
単位：km<sup>2</sup>

全市	門司区	小倉北区	小倉南区	若松区	八幡東区	八幡西区	戸畑区
492.30	73.58	39.20	171.49	72.03	36.26	83.13	16.61

## ■小倉南区の土地利用状況

<建築都市局都市計画課「土地利用現況調査」より>

令和4年3月31日現在



単位：km<sup>2</sup>

面積	商業用地	工業用地	宅地	森林	その他(田・道路など)
171.51	2.92	2.26	17.73	95.73	52.88