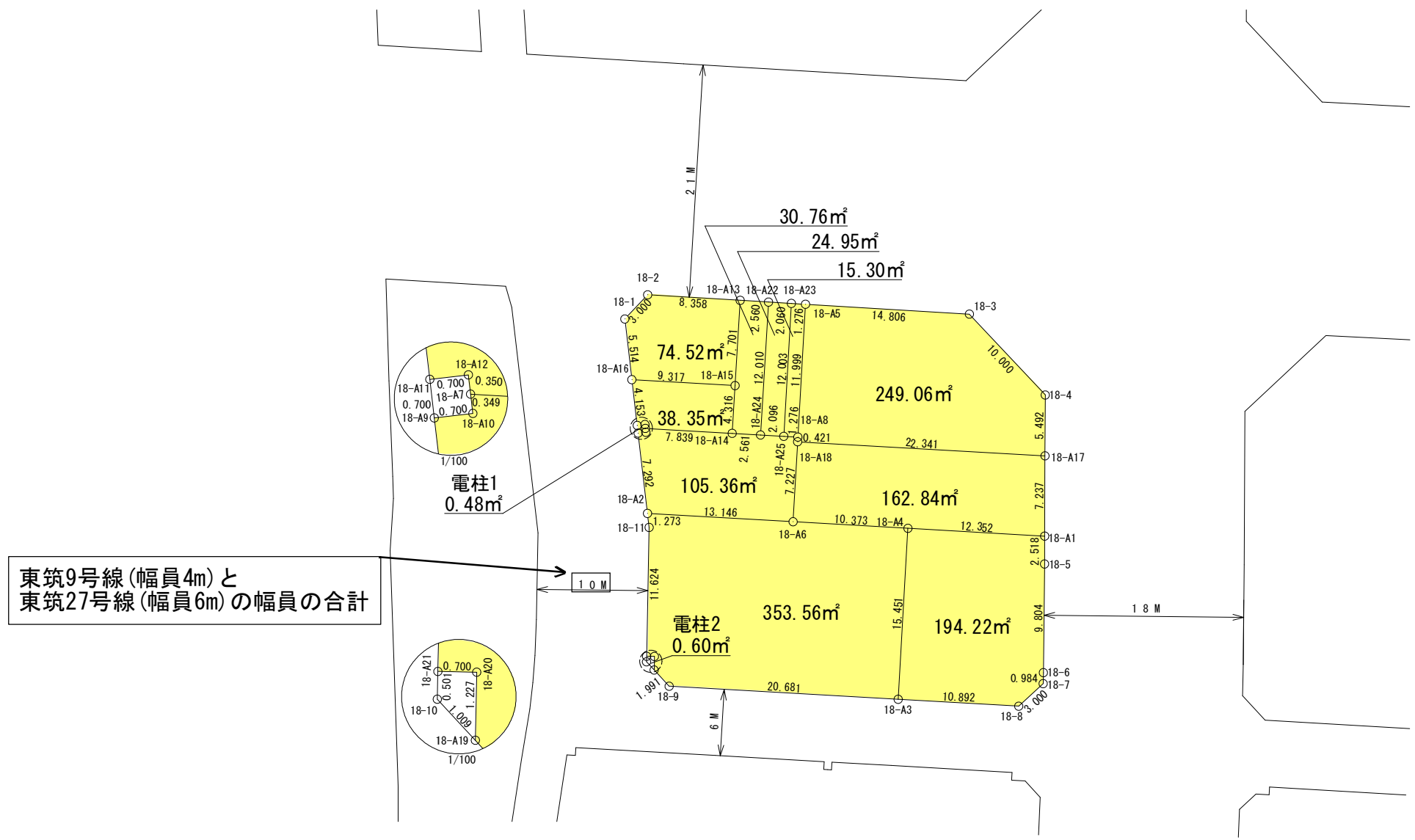
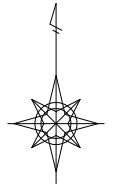


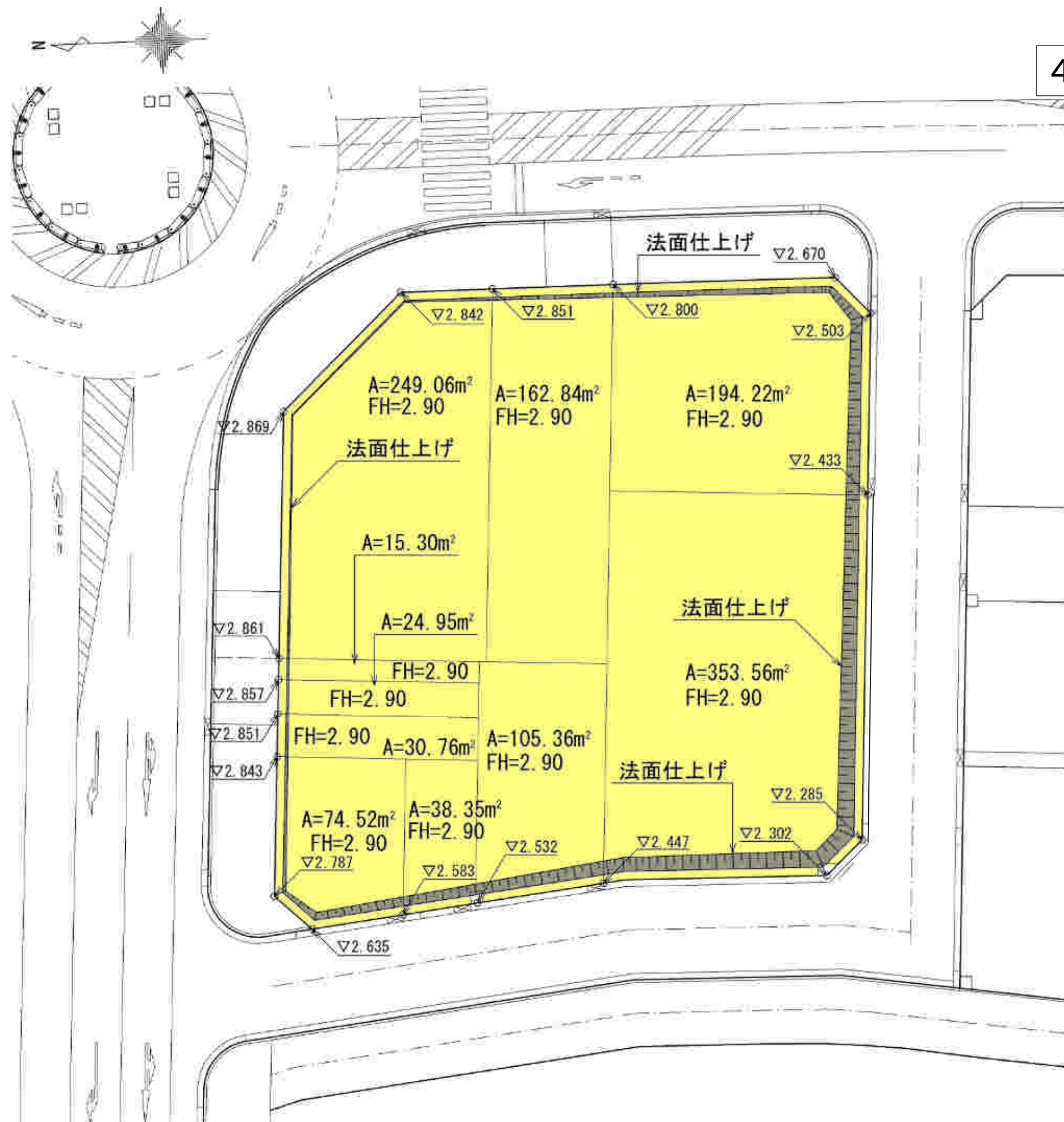
3 座標図



測点名	X座標	Y座標	測点名	X座標	Y座標	測点名	X座標	Y座標
18-1	95685.222	-26586.644	18-A6	95666.932	-26571.474	18-A22	95686.747	-26573.685
18-2	95687.402	-26584.583	18-A7	95675.353	-26584.788	18-A23	95686.623	-26571.629
18-3	95685.658	-26555.576	18-A8	95674.567	-26571.038	18-A24	95674.759	-26574.405
18-4	95678.364	-26548.735	18-A9	95674.925	-26585.444	18-A25	95674.639	-26572.312
18-5	95663.117	-26548.796	18-A10	95675.006	-26584.748			
18-6	95653.314	-26548.904	18-A11	95675.620	-26585.525			
18-7	95652.330	-26548.923	18-A12	95675.701	-26584.829			
18-8	95650.293	-26551.125	18-A13	95686.900	-26576.240			
18-9	95652.094	-26582.646	18-A14	95674.905	-26576.962			
18-10	95654.295	-26584.685	18-A15	95679.213	-26576.703			
18-11	95666.418	-26584.452	18-A16	95679.745	-26586.005			
18-A1	95665.635	-26548.786	18-A17	95672.872	-26548.757			
18-A2	95667.682	-26584.599	18-A18	95674.147	-26571.062			
18-A3	95650.914	-26561.999	18-A19	95653.555	-26583.999			
18-A4	95666.340	-26561.118	18-A20	95654.782	-26583.975			
18-A5	95686.547	-26570.355	18-A21	95654.796	-26584.675			

入札物件

4 宅地造成図



※売買物件内の各画地の高さはFHで造成し、高低差は法面で仕上げます。
 ※売買物件以外の記載内容（道路の停止線や横断歩道の位置など）については、今後の変更となる場合があります。

入札物件