
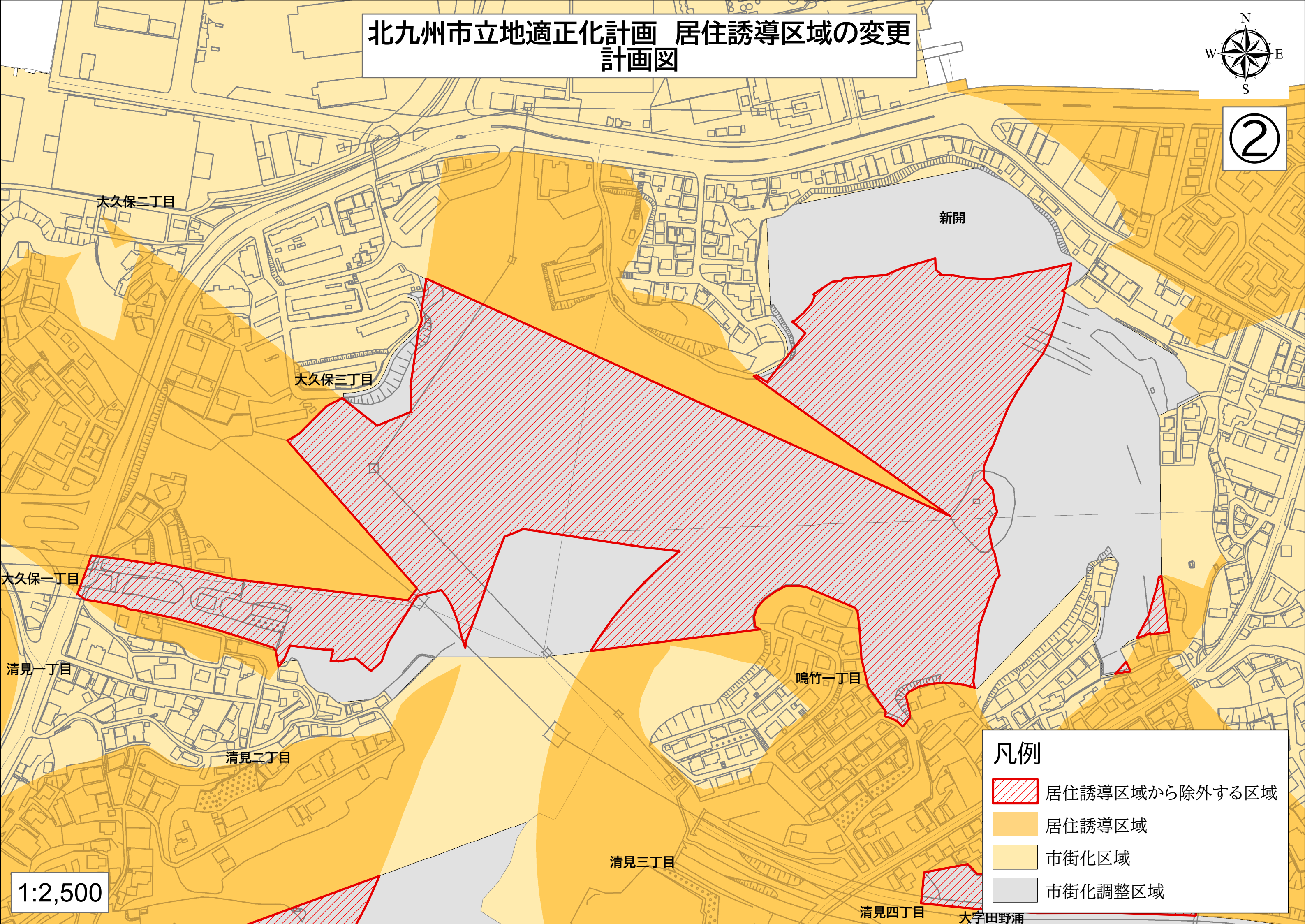






# 北九州市立地適正化計画 居住誘導区域の変更 計画図



2



## 凡例

-  居住誘導区域から除外する区域
-  居住誘導区域
-  市街化区域
-  市街化調整区域

1:2,500