
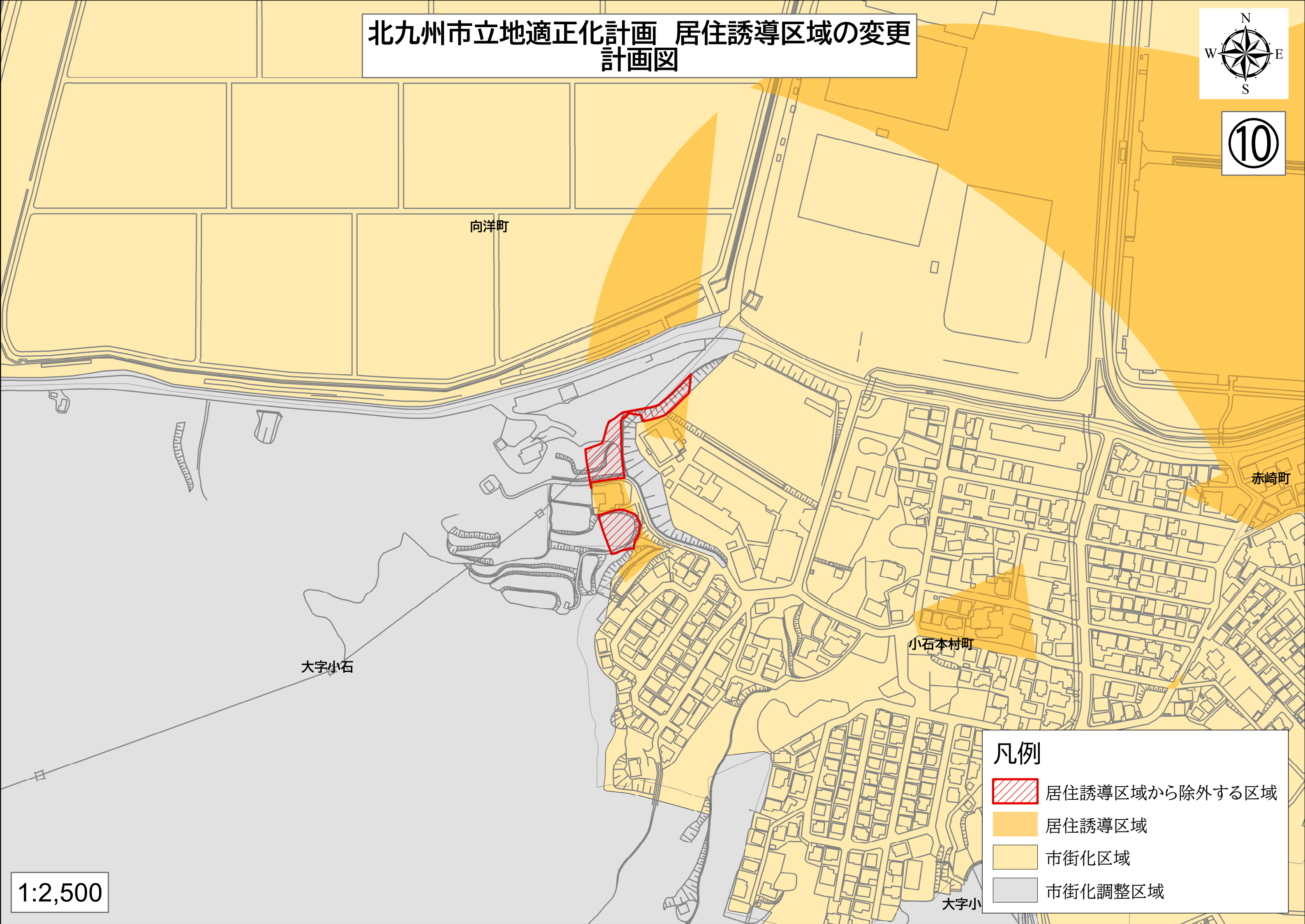






北九州市立地適正化計画 居住誘導区域の変更 計画図



10



- 凡例**
-  居住誘導区域から除外する区域
 -  居住誘導区域
 -  市街化区域
 -  市街化調整区域

1:2,500