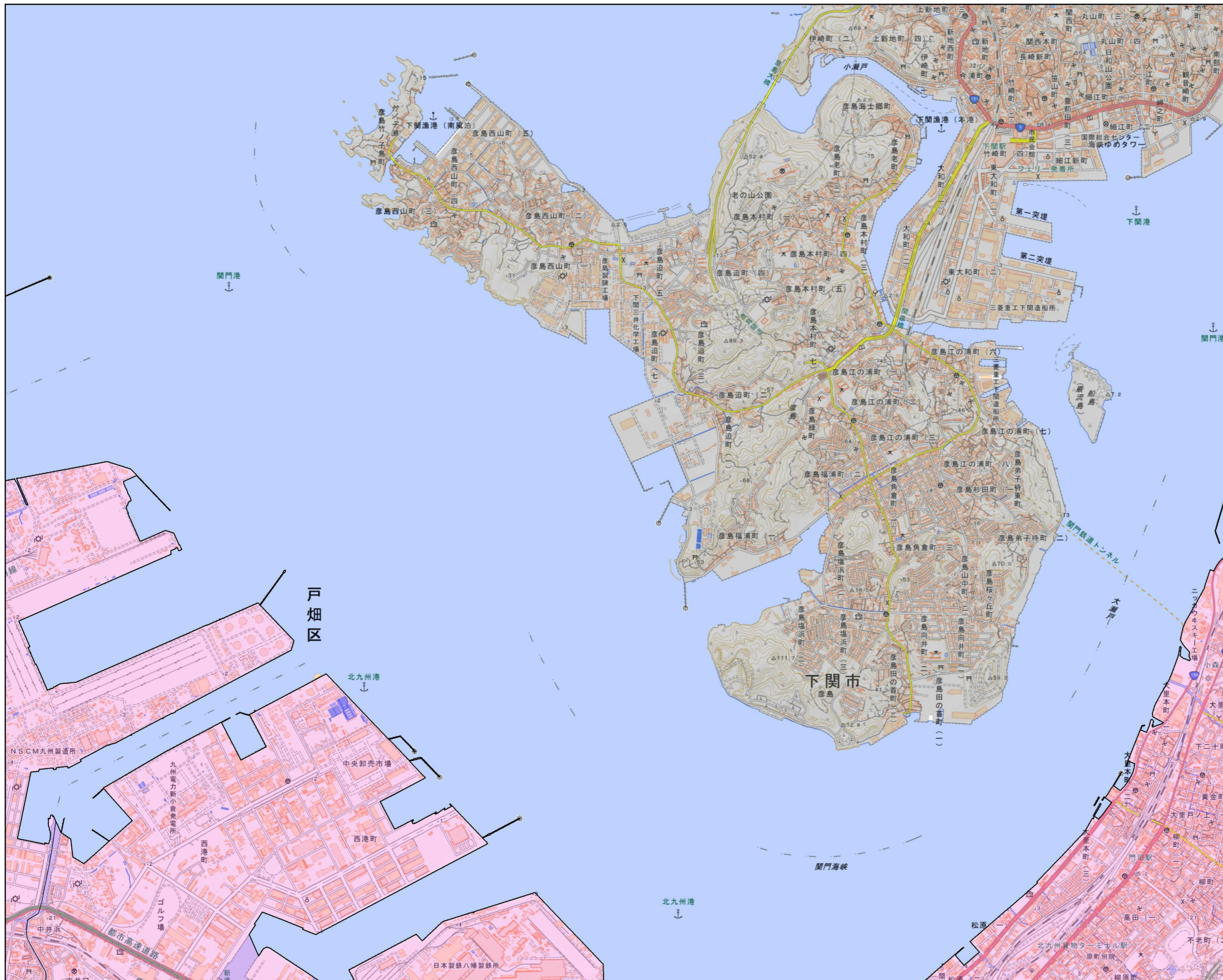
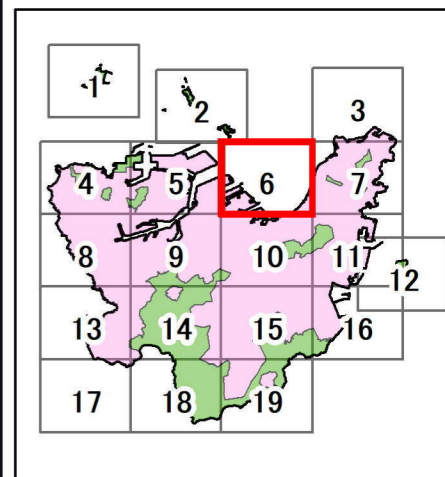


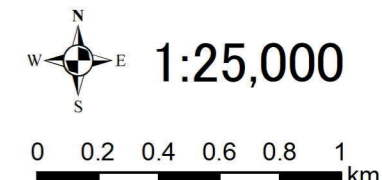
盛土規制法に基づく 対象区域

指定前

図郭 6



- 凡例**
- 宅地造成等工事規制区域
 - 特定盛土等規制区域
 - 区境界
 - 行政界(北九州市)



※測量法に基づく国土地理院長承認(複製) R 6JHF 266。本製品を複製する場合には、国土地理院の長の承認を得なければならない。