ハザードマップ

土砂災害警戒区域図
洪水浸水想定区域図
八幡西区②

（令和5年度改訂）

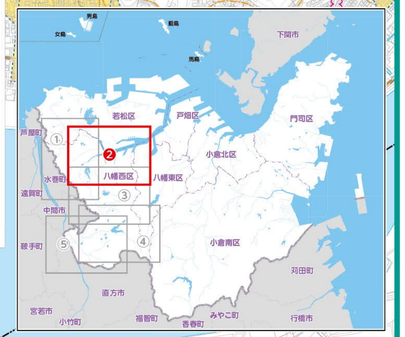

凡例

避難場所（令和5年9月現在）

- 予定避難所
- 一時避難地（○○公園）
- 広域避難地（○○公園（広））

※災害の種類によって、使用できない避難所があります。各避難所の適応する災害の種類は、
洪 洪水　内 内水　土 土砂災害
震 地震　津 津波　高 高潮　火 火事
です。一覧でご確認ください。

土砂災害

- **がけ崩れ**
  - 土砂災害特別警戒区域
  - 土砂災害警戒区域
- **土石流**
  - 土砂災害特別警戒区域
  - 土砂災害警戒区域
- **地すべり**
  - 土砂災害警戒区域

洪水

河川氾濫（外水氾濫）

対象河川	確率降雨
江川(遠賀川水系)	24時間最大雨量1,067mmのうちで、おおむね2桁に入る1桁を想定
新々堀川	24時間最大雨量1,079mmのうちで、おおむね2桁に入る1桁を想定
金山川	24時間最大雨量365mmのうちで、おおむね2桁に入る2桁を想定
金手川	24時間最大雨量1,105mmのうちで、おおむね2桁に入る2桁を想定
割子川	24時間最大雨量1,093mmのうちで、おおむね2桁に入る2桁を想定
猫川	24時間最大雨量1,106mmのうちで、おおむね2桁に入る2桁を想定

- 水防法に基づく洪水浸水想定区域
- 想定浸水深
  - 5m以上
  - 3m～5m未満
  - 0.5m～3m未満
  - 0.5m未満
- 家屋倒壊等氾濫想定区域
  - 流速が速く、木造家屋が倒壊するおそれのある区域
  - 洪水の際に地盤が削られるおそれのある区域
- 浸水深と家屋の関係



- ▲ 水位観測所
- 内水被害
- 内水被害発生箇所（平成19年度以降、内水被害の通報があった箇所）
- アンダーパス（面下げ型立体道路）
- ライブカメラ

その他

- 防災スピーカー

校区名	予定避難所	所在地	適応災害種別※1 洪水	内水	土砂	地震	津波	高潮	火事	標高※2	特設公衆電話
赤坂	赤坂小学校	八幡西区本城東五丁目6-1	○	○	○	○	○	○	○	13m	
	本城中学校	八幡西区本城東六丁目14-1	○	○	○	○	○	○	○	8m	
	星和町公民館	八幡西区星和町28-19	○	○	-	○	○	○	○	16m	
	赤坂市民センター	八幡西区星和町28-26	○	○	○	○	○	○	○	15m	
医生丘	医生丘小学校	八幡西区千代ヶ崎二丁目10-1	○	○	○	○	○	○	○	18m	
	折尾スポーツセンター	八幡西区大浦三丁目9-1	○	○	○	○	○	○	○	26m	☎
	医生丘市民センター	八幡西区千代ヶ崎一丁目12-15	○	○	○	○	○	○	○	20m	
二島	東二島公民館	若松区東二島三丁目8-20	-	-	-	○	○	○	○	16m	
鴨生田	鴨生田小学校	若松区鴨生田5丁目13-1	○	○	○	○	○	○	○	16m	
	島郷市民センター	若松区鴨生田二丁目1-1	○	○	○	○	○	○	○	3m	
皿倉	尾倉中学校	八幡東区尾倉三丁目10-1	○	○	○	○	○	○	○	37m	
	平野市民センター	八幡東区紙屋一丁目1-1	○	○	○	○	○	○	○	35m	
	前田市民センター	八幡東区紙屋一丁目5-1	○	○	○	○	○	○	○	21m	
花尾	花尾小学校	八幡東区紙屋一丁目6-1	○	○	○	○	○	○	○	25m	
	花尾中学校	八幡東区桃園四丁目4-1	○	○	○	○	○	○	○	40m	
	学校法人 九州国際大学	八幡東区平野二丁目5-1	○	○	○	○	○	○	○	30m	☎
	八幡中央高等学校	八幡西区元城町1-1	○	○	○	○	○	○	○	75m	
	鳥野公民館	八幡西区東川頭町7-3	○	-	○	○	○	○	○	58m	

※1 避難所毎に適応する災害に○をつけています。(災害時には、その災害に適応する施設の中から開設します。)
※2 避難所の駐車場・グラウンド・広場や前面道路などの代表的な標高を表示しています。

予定避難所の安全確認とカギを開けるため
予定避難所へ自主避難するときは連絡が必要です。
どこに避難すればよいかがわからない場合にもご連絡ください。
八幡西区役所 総務企画課　093-642-1441（代）（夜間・休日）八幡西消防署　093-622-0119

校区名	予定避難所	所在地	適応災害種別※1 洪水	内水	土砂	地震	津波	高潮	火事	標高※2	特設公衆電話
黒畑	黒畑小学校	八幡西区西鴨水二丁目4-1	○	○	○	○	○	○	○	43m	
	黒崎中学校	八幡西区西鴨水一丁目1-1	○	○	○	○	○	○	○	23m	
	黒畑市民センター	八幡西区幸神三丁目4-3	○	○	○	○	○	○	○	53m	
鴨水	鴨水小学校	八幡西区幸鴨水一丁目1-1	○	○	○	○	○	○	○	18m	
	鴨水市民センター	八幡西区幸鴨水二丁目4-16	○	○	○	○	○	○	○	23m	
黒崎中央	黒崎中央小学校	八幡西区藤田四丁目24-1	○	○	○	○	○	○	○	4m	☎
	黒崎第九区区民の家	八幡西区田町二丁目1-29	○	-	-	-	○	○	○	3m	
	黒崎市民センター	八幡西区藤田四丁目1-1	○	○	○	○	○	○	○	3m	
	陣山市民センター	八幡東区桃園二丁目1-1	○	○	○	○	○	○	○	8m	
筒井	筒井小学校	八幡西区筒井町3-1	○	○	○	○	○	○	○	6m	
	熊西小学校	八幡西区山寺町4-1	○	○	○	○	○	○	○	5m	
	筒井市民センター	八幡西区筒井町6-30	○	○	○	○	○	○	○	9m	
熊西	熊西小学校	八幡西区西岡里町7-1	○	○	○	○	○	○	○	24m	
	星琳高等学校	八幡西区青山三丁目3-1	○	○	○	○	○	○	○	22m	
	熊西市民センター	八幡西区幸神四丁目3-1	○	○	○	○	○	○	○	32m	
青山	青山小学校	八幡西区青山一丁目7-1	○	○	○	○	○	○	○	9m	
	穴生会館	八幡西区穴生一丁目4-1	○	-	-	○	○	○	○	4m	
	青山市民センター	八幡西区青山二丁目1-3	○	○	○	○	○	○	○	25m	
萩原	萩原小学校	八幡西区萩原三丁目5-1	○	○	○	○	○	○	○	13m	
	穴生中学校	八幡西区萩原三丁目6-1	○	○	○	○	○	○	○	18m	
	北九州穴生ドーム	八幡西区穴生一丁目13-1	○	○	○	○	○	○	○	22m	
穴生	穴生小学校	八幡西区穴生一丁目13-1	○	○	○	○	○	○	○	6m	
	福岡職業能力開発促進センター（ポリテクセンター福岡）	八幡西区穴生三丁目5-1	○	○	○	-	○	○	○	5m	
	穴生市民センター	八幡西区穴生一丁目10-64	○	-	-	○	○	○	○	7m	
	陣原市民センター	八幡西区陣原三丁目23-9-101	-	○	○	-	○	○	○	1m	
竹末	竹末小学校	八幡西区竹末一丁目18-1	○	○	○	○	○	○	○	18m	
	八幡特別支援学校	八幡西区医の巣三丁目7-1	○	○	○	○	○	○	○	21m	
	穴生市民センター	八幡西区医の巣三丁目3-1	○	○	○	○	○	○	○	12m	
八枝	北筑高等学校	八幡西区北筑一丁目1-1	○	○	○	○	○	○	○	29m	
引野	引野中学校	八幡西区引所町14-1	○	○	○	○	○	○	○	64m	
則松	則松小学校	八幡西区則松二丁目11-1	○	○	○	○	○	○	○	6m	
	則松中学校	八幡西区則松二丁目5-1	○	○	○	○	○	○	○	5m	
	則松東公民館	八幡西区則松東二丁目3-13	○	-	-	○	○	○	○	2m	
	則松市民センター	八幡西区則松二丁目9-1	○	○	○	○	○	○	○	8m	
	八幡西生涯学習総合センター折尾分館	八幡西区南鷹見町6-1	○	○	○	○	○	○	○	6m	
折尾東	東筑高等学校	八幡西区東筑一丁目1-1	○	○	○	○	○	○	○	16m	
	折尾東小学校	八幡西区光明一丁目2-1	○	○	○	-	○	○	○	1m	
	折尾中学校	八幡西区中須一丁目3-1	○	○	○	○	○	○	○	3m	
	折尾東市民センター	八幡西区光明二丁目2-50	○	○	○	○	○	○	○	10m	
	九州朝鮮中高級学校	八幡西区折尾二丁目5-1	○	○	○	○	○	○	○	16m	
折尾西	折尾西公民館	八幡西区折尾三丁目3-33	○	-	-	○	○	○	○	5m	
	大膳公民館	八幡西区大膳一丁目3-15	○	-	-	○	○	○	○	4m	
	サンレーグランドホール	八幡西区大膳一丁目2-1	○	○	○	○	○	○	○	21m	
本城	本城小学校	八幡西区本城一丁目23-1	○	○	○	○	○	○	○	2m	
	本城陸上競技場施設管理事務所	八幡西区本城東一丁目7-17	○	○	○	○	○	○	○	7m	
	本城陸上競技場施設管理事務所	八幡西区御開四丁目16-1	○	○	○	○	○	○	○	3m	
	本城市民センター	八幡西区本城一丁目15-1	○	○	○	○	○	○	○	2m	

一時避難地 広域避難地	所在地	適応災害種別※3 洪水	内水	土砂	地震	津波	高潮	火事	標高※4
岡田公園	八幡西区岡田町4番	○	○	○	○	○	○	○	29m
城山緑地	八幡西区屋敷一丁目9～13番、屋敷二丁目2～8・10番、舟町5・6番、東浜1・12～14番	-	○	-	○	○	○	○	4m
北九州市立高等学校第2グラウンド	八幡西区陣山三丁目7番	○	○	○	○	○	○	○	21m
田良原公園	八幡西区幸神四丁目3番	○	○	○	○	○	○	○	33m
旧街道緑地	八幡西区幸神一丁目、三丁目、岸の浦二丁目、柴田里町	○	○	○	○	○	○	○	26m
穴生公園	八幡西区萩原一丁目4番	○	○	○	○	-	○	○	8m
星田橋公園	八幡西区東川頭一丁目1番、東川頭二丁目1番、山寺町12番	○	○	○	○	○	○	○	41m
山の神池公園	八幡西区鉄竜一丁目2番	○	○	○	○	○	○	○	32m
大池公園	八幡西区鷹の巣二丁目15番	○	○	○	○	○	○	○	17m
夕原緑地	八幡西区夕原町	-	○	-	-	○	○	○	2m
上保公園	八幡西区鷹の巣三丁目6番	○	○	○	○	○	○	○	24m
松寿山公園	八幡西区松寿山三丁目6番	○	○	○	○	○	○	○	34m
中須公園	八幡西区中須二丁目1～3番	○	○	○	○	-	○	○	3m
さつき台中央公園	八幡西区さつき台一丁目24番	○	○	○	○	○	○	○	32m
折尾西公園	八幡西区折尾三丁目5番	○	○	○	○	○	○	○	14m
本城東公園	八幡西区本城東一丁目17番	○	○	○	○	○	○	○	8m
本城公園	八幡西区御開四丁目16番	○	○	○	○	○	○	○	24m
奥洞海緑地	八幡西区本城五丁目3-5番、本城東一丁目9番、昇柁町1-2番	○	○	○	○	-	○	○	4m
洞北緑地	八幡西区本城五丁目5番	○	○	○	○	○	○	○	2m
本城西公園	八幡西区千代ヶ崎一丁目12番	○	○	○	○	○	○	○	20m
光貞池公園	八幡西区光貞台一丁目13番、光貞台三丁目11・25番、大字本城、千代ヶ崎三丁目16番	-	○	○	○	○	○	○	23m
源板の森公園	八幡西区大字陣原、大字則松、源板二丁目3・5・18・26番	-	○	○	○	○	○	○	6m、28m
二島緑道	若松区大字二島	○	○	○	○	○	○	○	4m
二島西公園	若松区鴨生田二丁目9番	○	○	○	○	○	○	○	12m
帆柱公園	八幡東区大字尾倉	-	○	○	○	○	○	○	11m
穂園一丁目さくら公園	八幡東区桃園一丁目3番	○	○	○	○	○	○	○	25m
桃園公園	八幡東区桃園三丁目1番、四丁目	○	○	○	○	○	○	○	28m

※3 避難地毎に適応する災害に○をつけています。
※4 避難所の駐車場・グラウンド・広場や前面道路などの代表的な標高を表示しています。

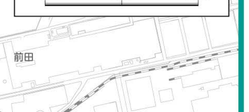

JIS Z 8210　広域避難場所　避難所（建物）　「この地図は、北九州市長の承認を得て、同市所管の測量成果を使用して作成したものです。（承認番号）令和2年北九建都計都第510号」（禁無断複製）©2024 ZENRIN CO., LTD.