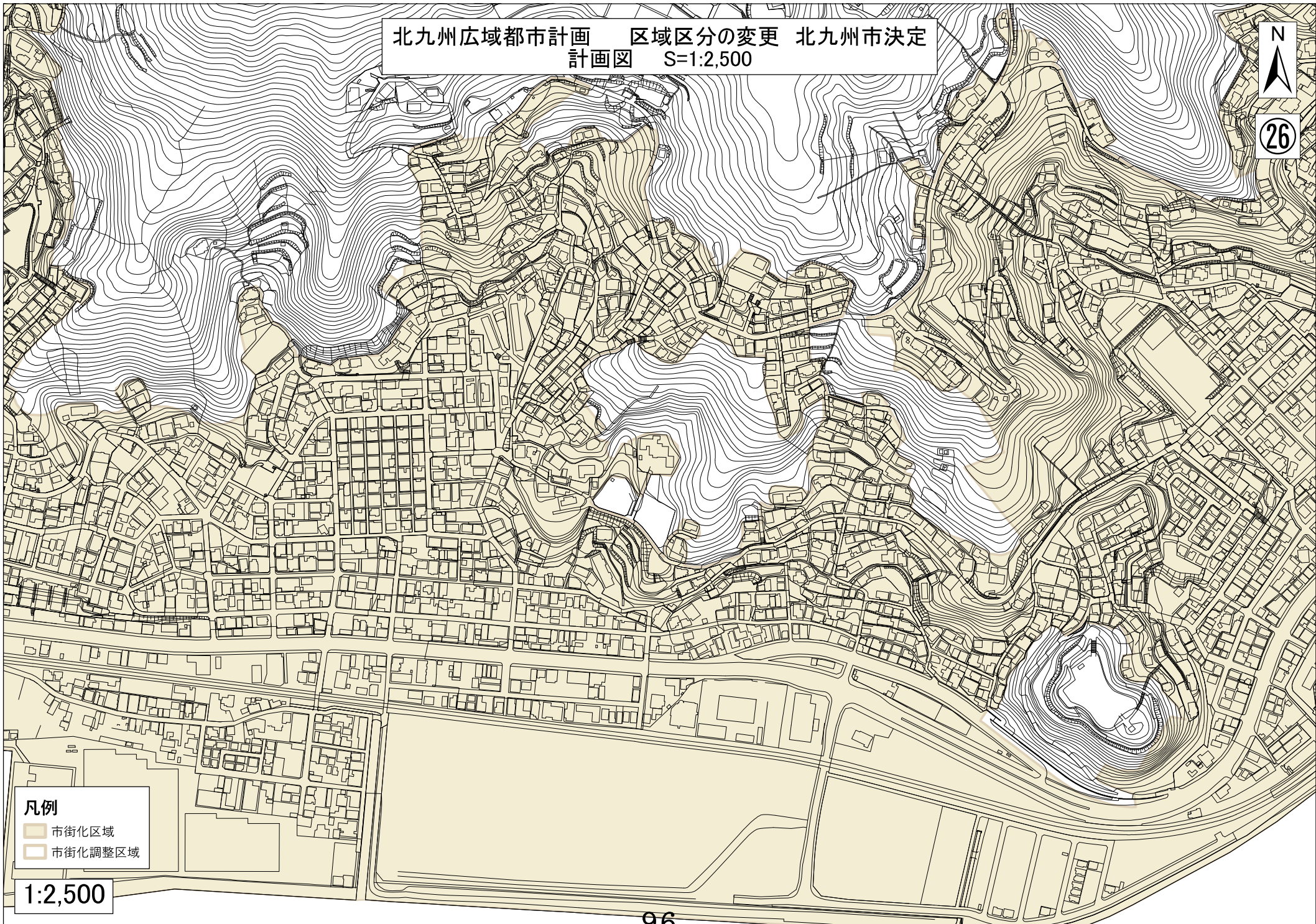


北九州広域都市計画 区域区分の変更 北九州市決定  
計画図 S=1:2,500



26

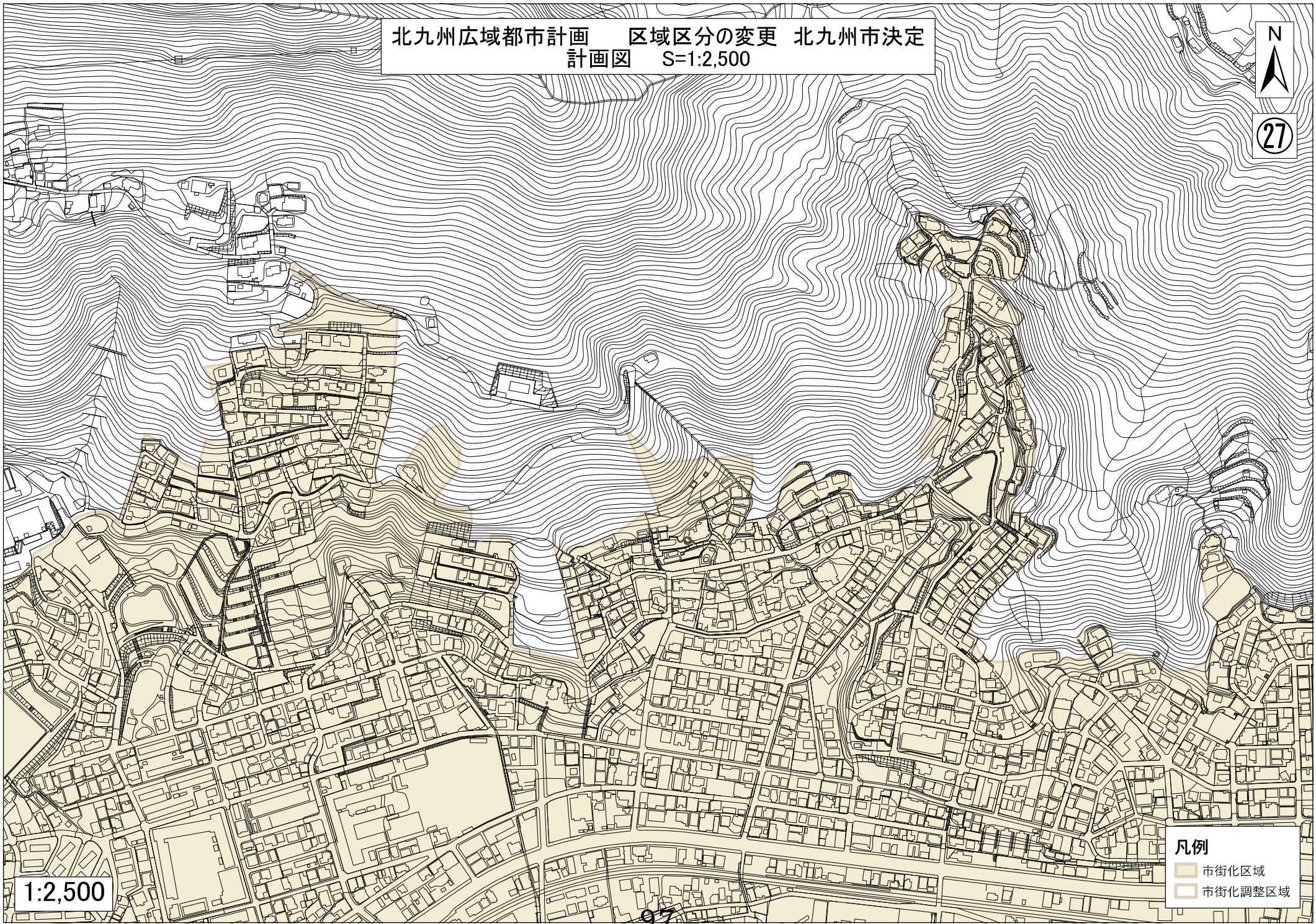


- 凡例
- 市街化区域
  - 市街化調整区域

1:2,500



北九州広域都市計画 区域区分の変更 北九州市決定  
計画図 S=1:2,500



1:2,500

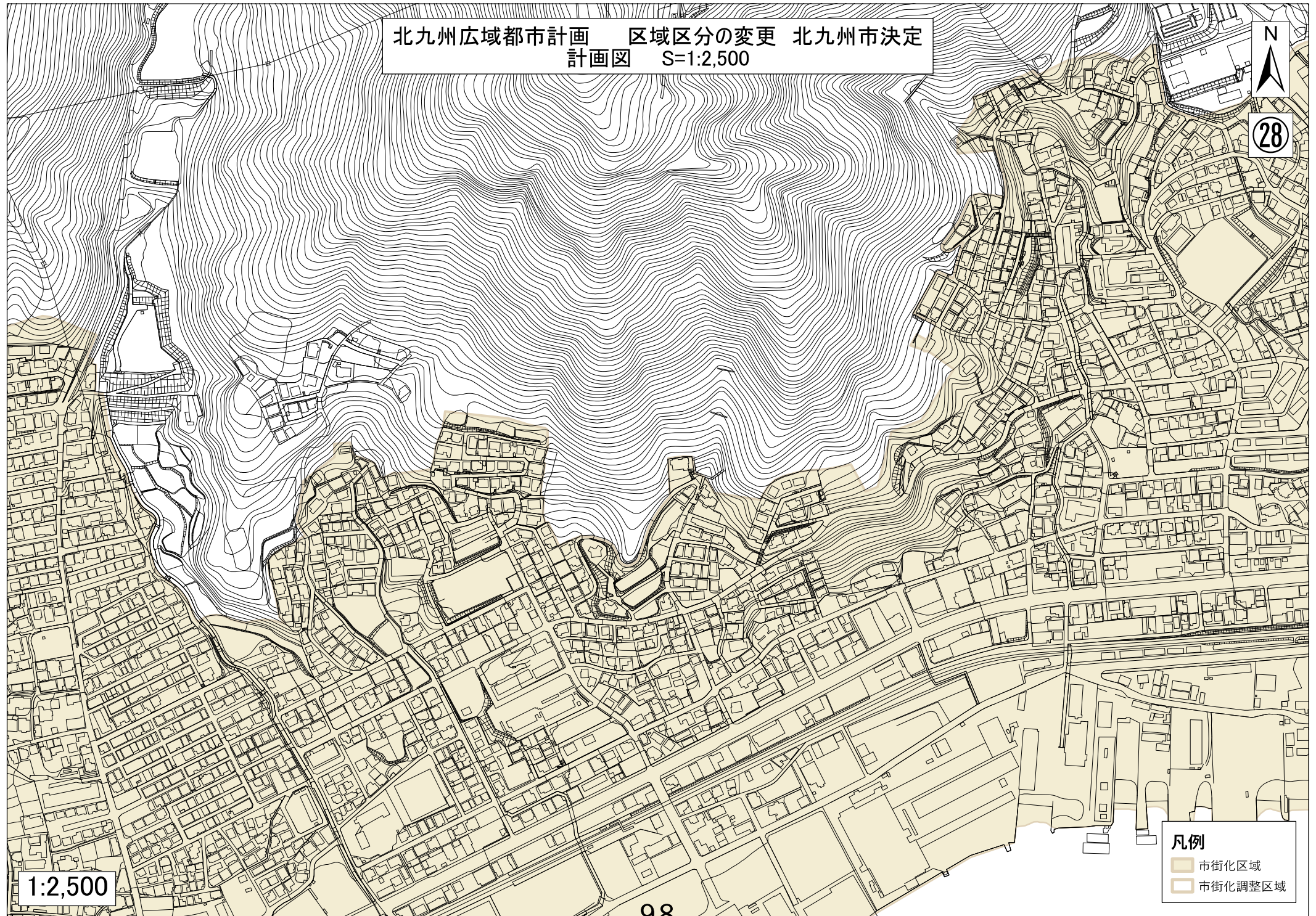
- 凡例
- 市街化区域
  - 市街化調整区域



北九州広域都市計画 区域区分の変更 北九州市決定  
計画図 S=1:2,500



28



1:2,500

- 凡例
- 市街化区域
  - 市街化調整区域