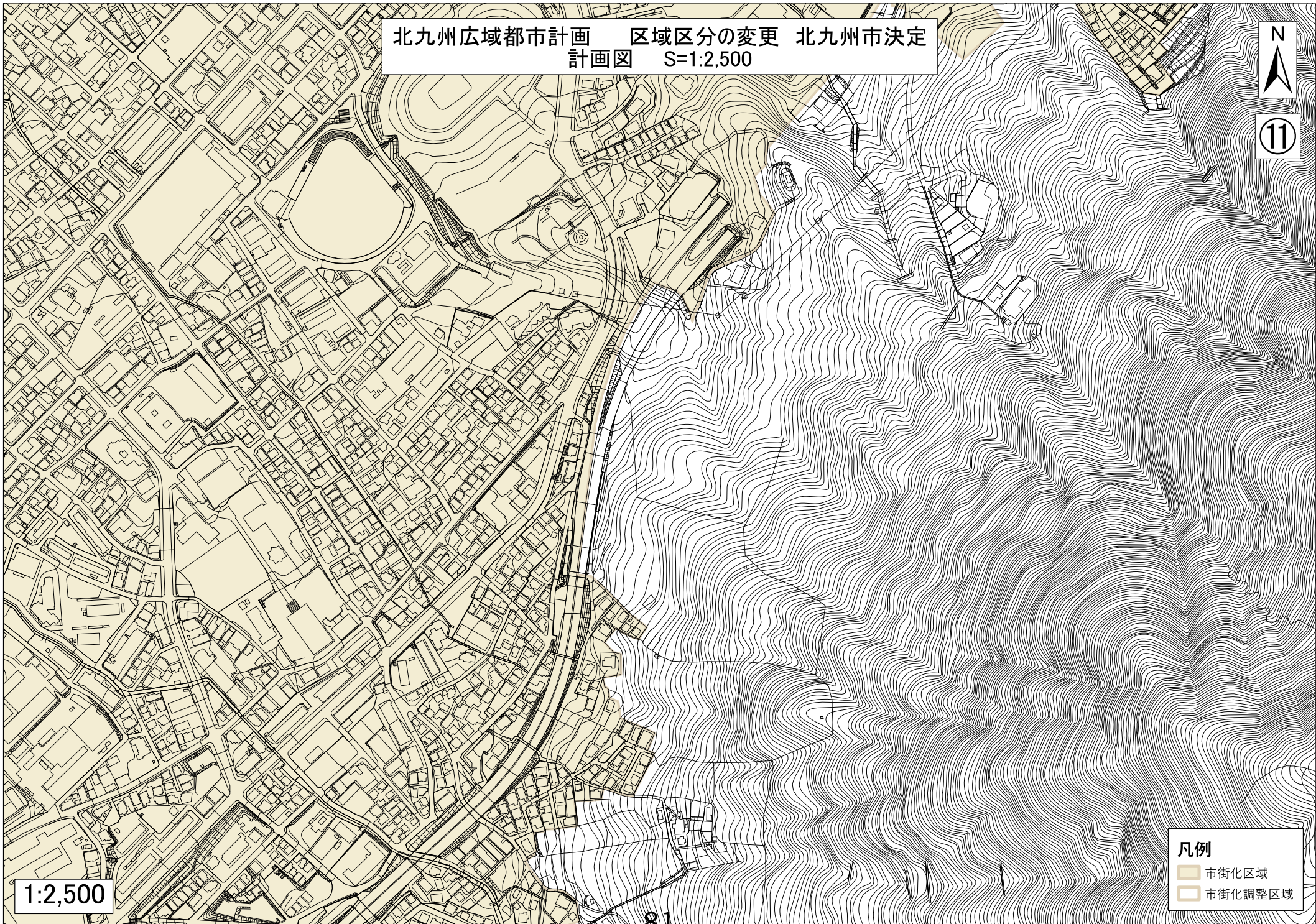


北九州広域都市計画 区域区分の変更 北九州市決定  
計画図 S=1:2,500



11



1:2,500

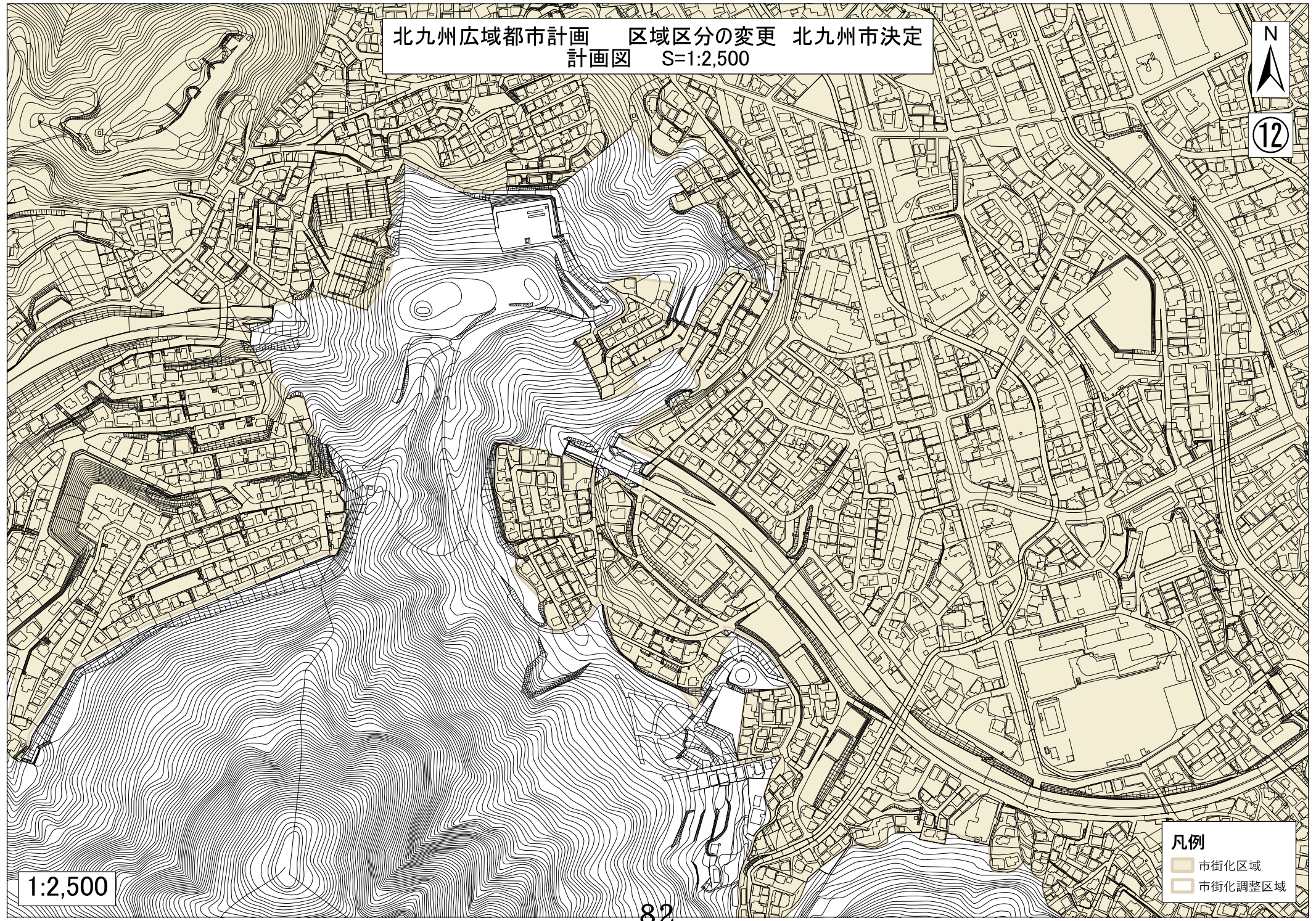
凡例

- 市街化区域
- 市街化調整区域

北九州広域都市計画 区域区分の変更 北九州市決定  
計画図 S=1:2,500



12



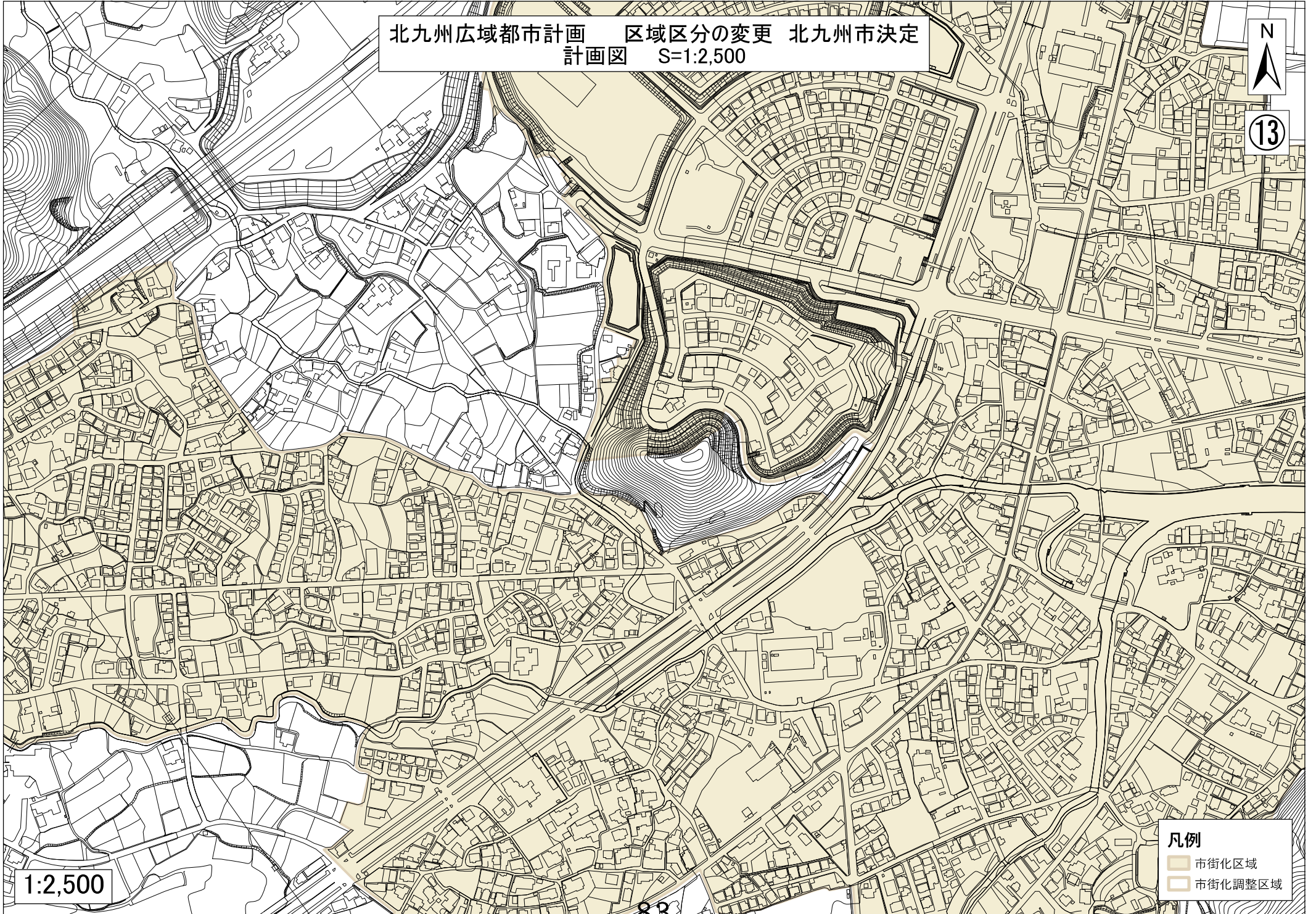
1:2,500

- 凡例
- 市街化区域
  - 市街化調整区域

北九州広域都市計画 区域区分の変更 北九州市決定  
計画図 S=1:2,500



13



- 凡例
- 市街化区域
  - 市街化調整区域

1:2,500