

報道機関 各位

市内河川の水位等情報および水害リスク情報を追加公開

本市では、河川の氾濫による水害から市民の命や財産を守るため、河川改修などのハード対策を着実に進めています。

近年、頻発化・激甚化する豪雨災害に備え、洪水被害の市民への迅速な情報提供や適切な避難判断及び早めの避難行動の促進を支援するため、ソフト対策として、6月7日から、市内河川の河川カメラ・水位情報および氾濫推定図を追加公開します。

今後も更なるソフト対策の充実を図ってまいります。

1. 河川のカメラ・水位計情報の追加公開について

新たに、市内河川にカメラ6箇所、水位計1箇所が追加されました。今回の追加により、市内の河川情報は、河川カメラ37箇所、水位計50箇所となります。

これらは、市の防災ホームページ「[防災情報北九州](#)」で公開しています。(別紙1.2)

「防災情報北九州」で公開の河川情報数

管理者	河川監視カメラ	水位計
北九州市	23箇所※1	27箇所
福岡県	12箇所(+6箇所)	13箇所(+1箇所)
国土交通省	2箇所	10箇所
合計	37箇所(+6箇所)	50箇所(+1箇所)



「防災情報北九州」

※1 本市の河川カメラの映像は、報道機関と協定を締結、ニュース等で活用されています

2. 市内河川の「氾濫推定図」の追加公開について

水害リスク情報として、市内一・二級河川の水系の“市管理河川”について「**氾濫推定図**（想定最大規模（概ね1000年以上に1度）の降雨による浸水想定区域）」を作成しました。市ホームページで各河川の「洪水浸水想定区域図・氾濫推定図」を公開しています。(別紙3)



「洪水浸水想定区域図・氾濫推定図」

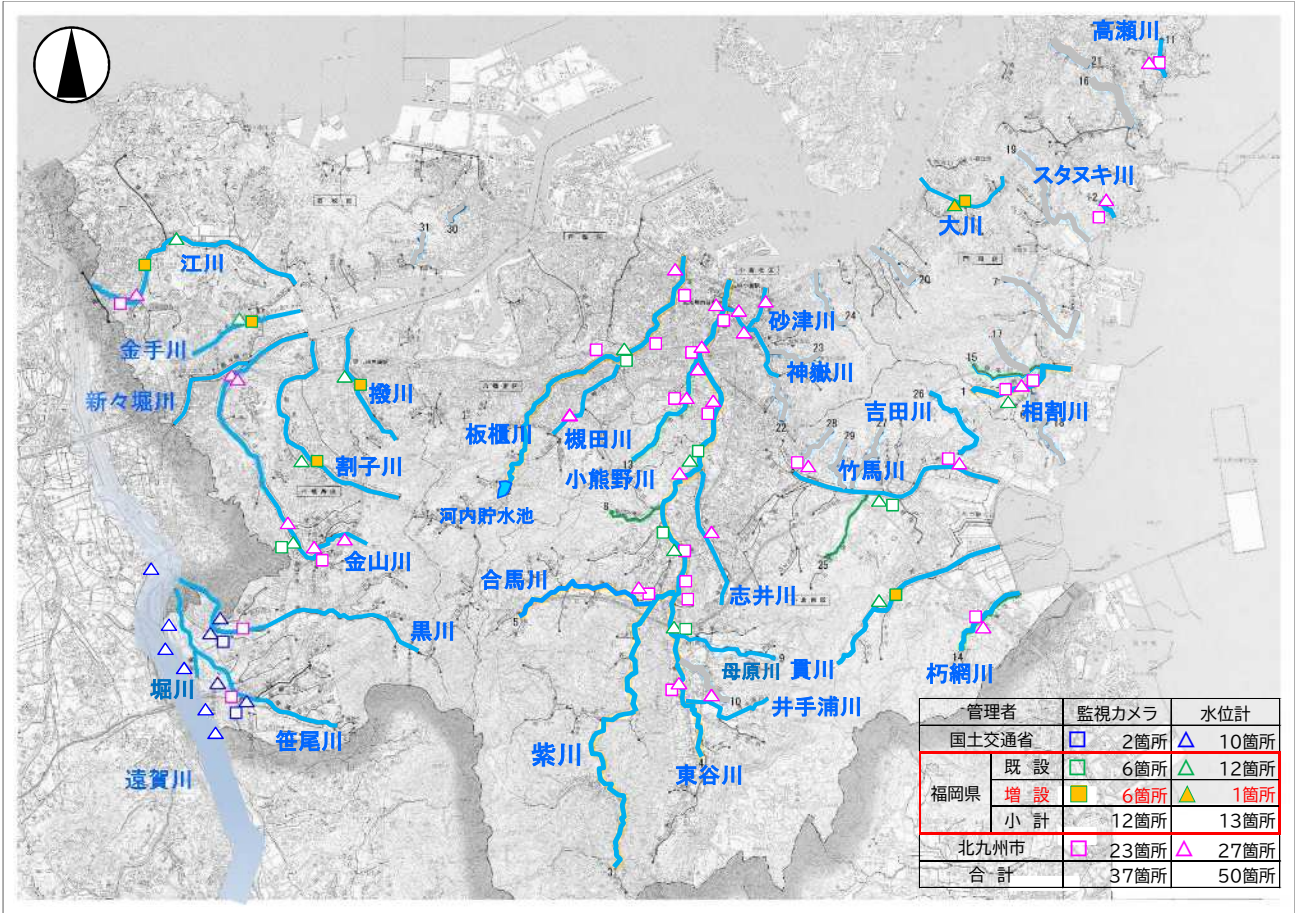
「洪水浸水想定区域図・氾濫推定図」の公開状況

河川種別	管理者	公表済み河川	今回、公表の河川
一級河川	国	遠賀川	該当なし（全て公表済み）
一級河川	県	江川など市内全8河川	該当なし（全て公表済み）
二級河川	県	紫川など市内全19河川	該当なし（全て公表済み）
準用河川等 (氾濫推定図)	市	【紫川水系】 小熊野川・母原川・ 井手浦川・東谷川	【紫川水系】長行山田川 【江川水系】熊本川 【黒川水系】新延川 【相割川水系】櫛毛川 【金山川水系】建郷川・中子川 【竹馬川水系】 長野川・田原川・吉田川・新手川・山寺川・ 横代川・稗田川・小原川・中条川・蟻田川

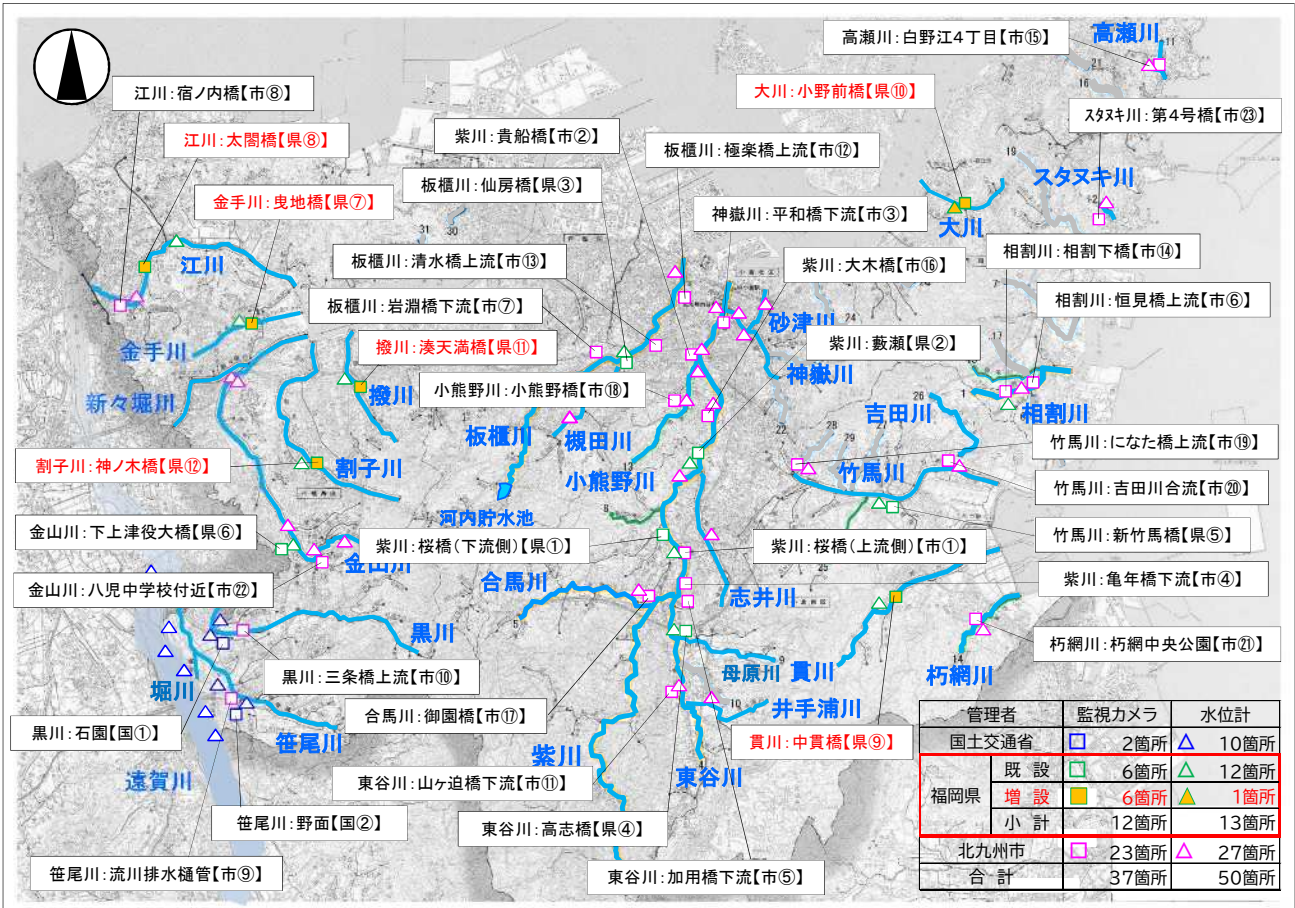
※洪水浸水想定区域図・・・法に指定された河川が対象 ※氾濫推定図・・・法に指定されていない河川が対象

【問合せ】建設局河川部河川整備課 ところ たみや 所、民谷 TEL 093-582-2281

河川情報システム（監視カメラ・水位計）位置図

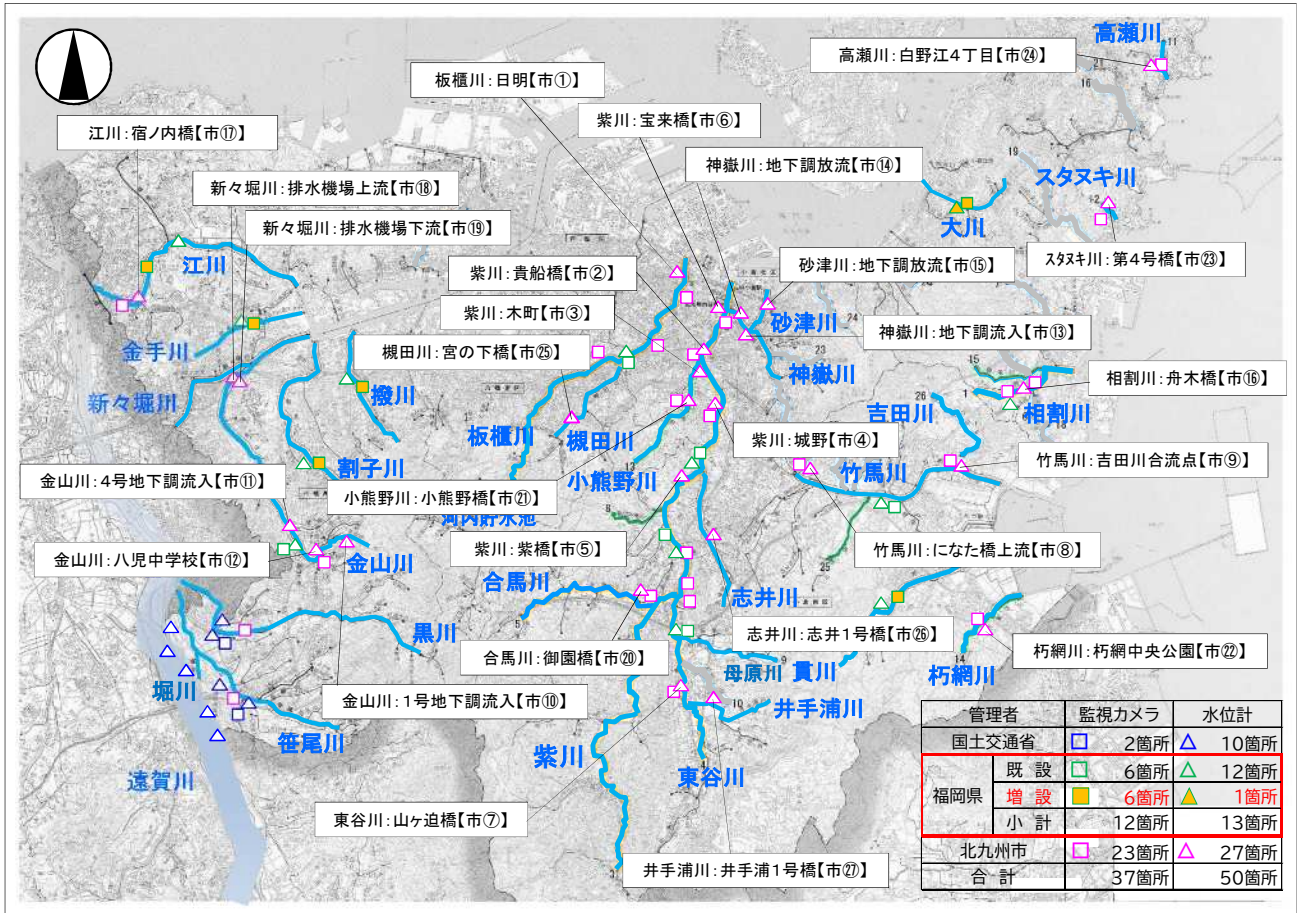


河川監視カメラ位置図

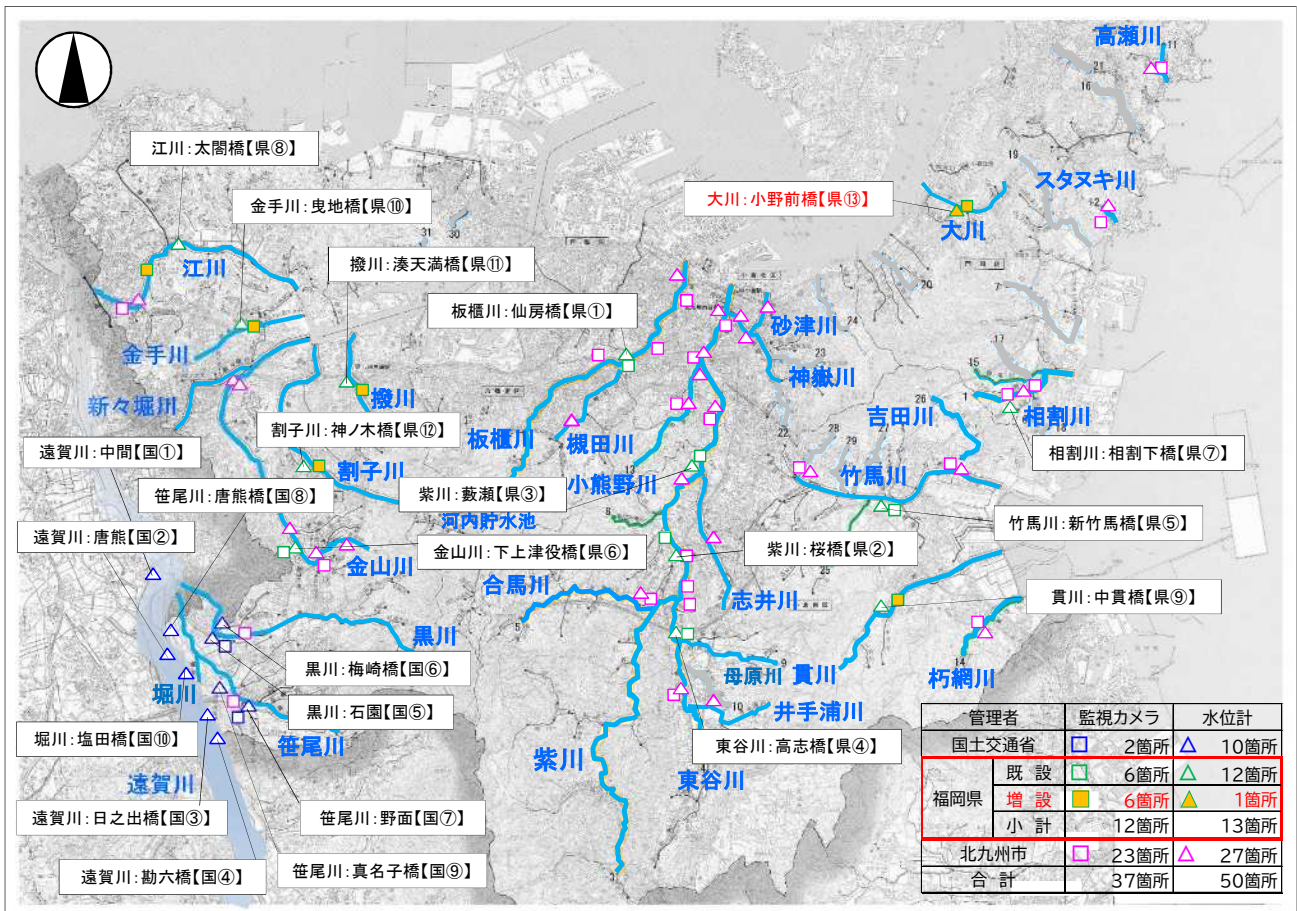


※これらの河川情報（監視カメラ、水位計）は、市の防災HP「防災情報北九州」で情報公開しています。

水位計位置図その1 (北九州市管理)

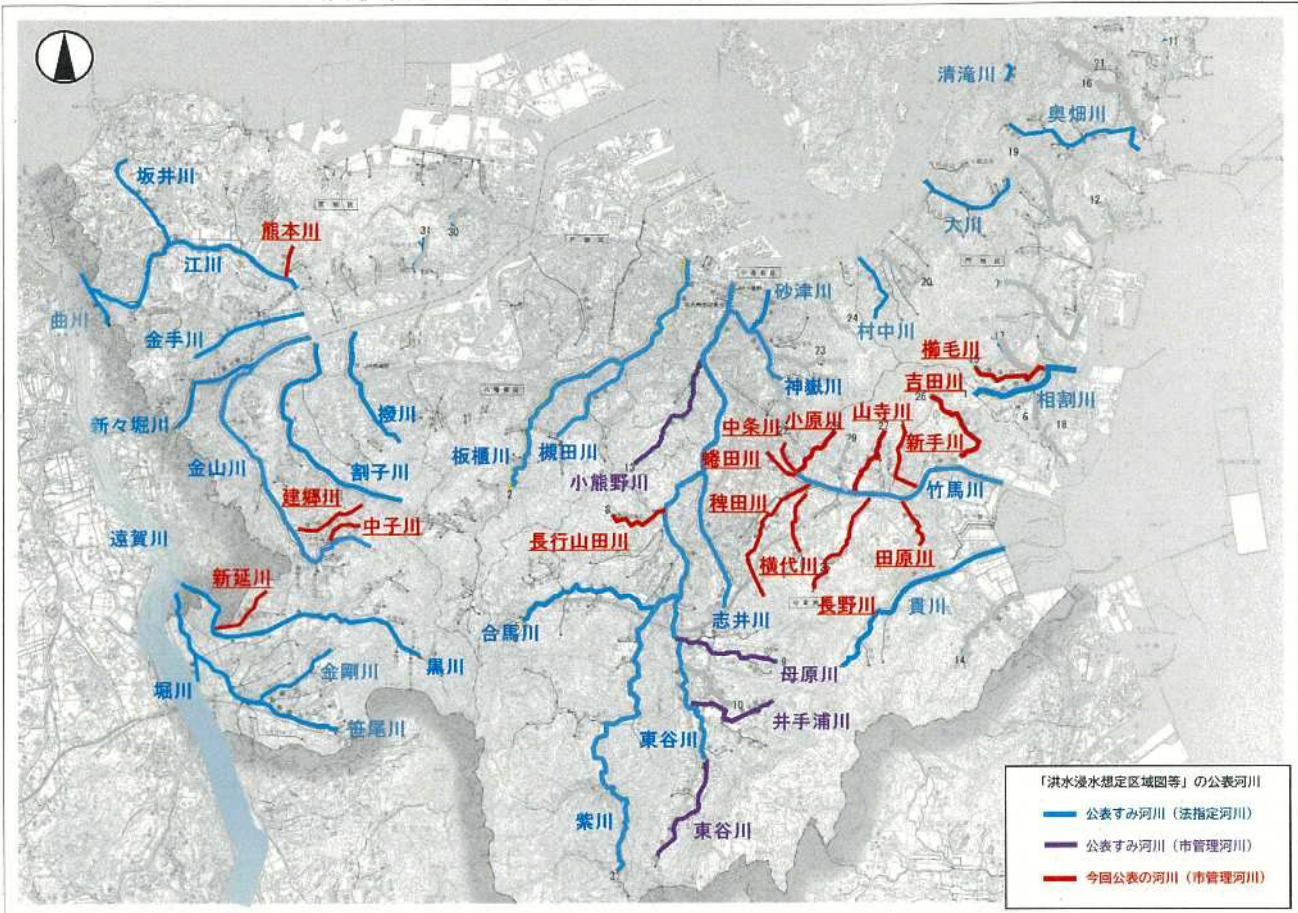


水位計位置図その2 (国土交通省・福岡県管理)

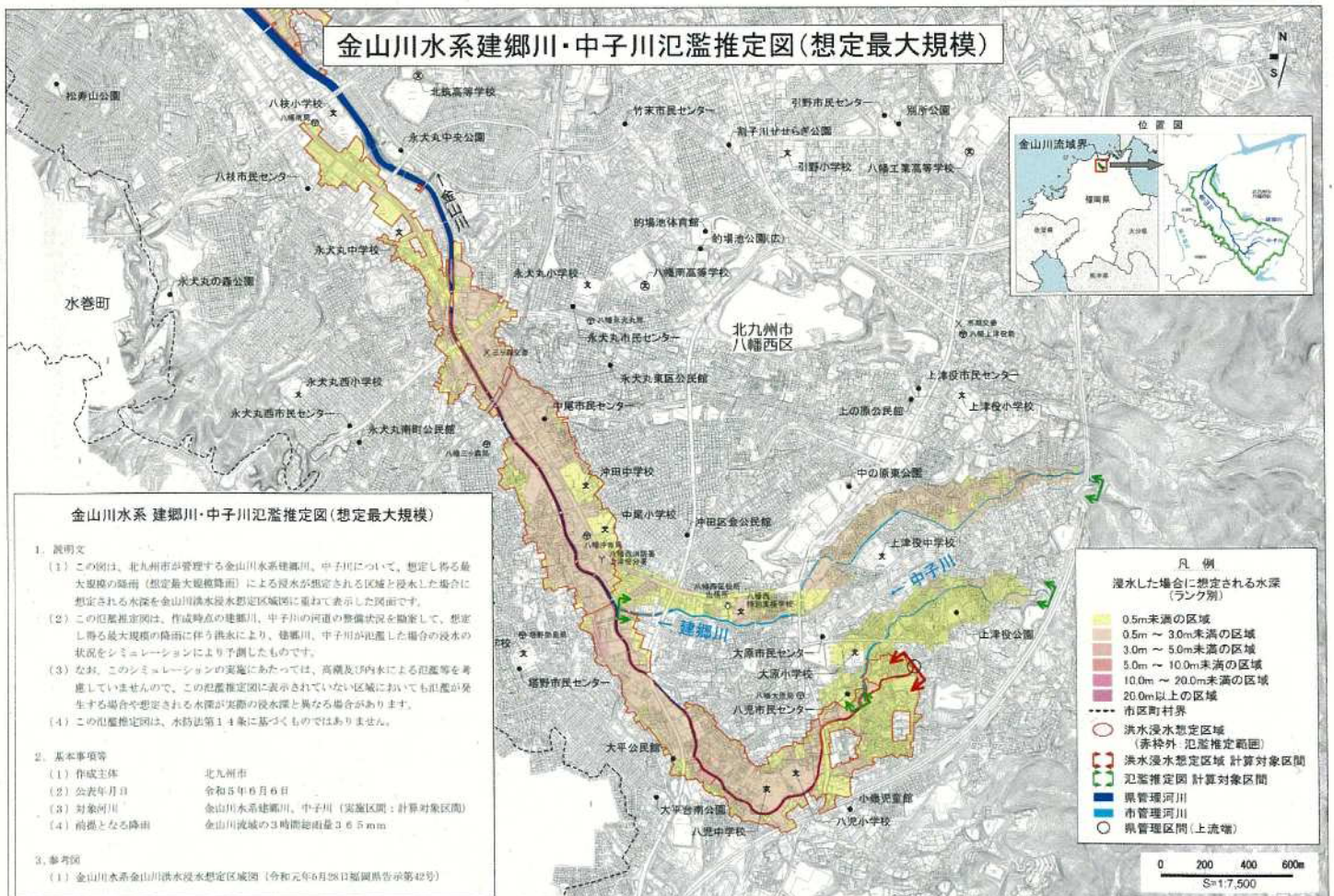


※これらの河川情報 (監視カメラ、水位計) は、市の防災HP「防災情報北九州」で情報公開しています。

「洪水浸水想定区域図・氾濫推定図」の公表対象河川



氾濫推定図（イメージ）



この洪水浸水想定区域図は、北九州市長の承認を経て、同市所管の測量成果を複製したものである。（承認番号 平成31年北九府都計都第57号）