

(令和7年3月更新)

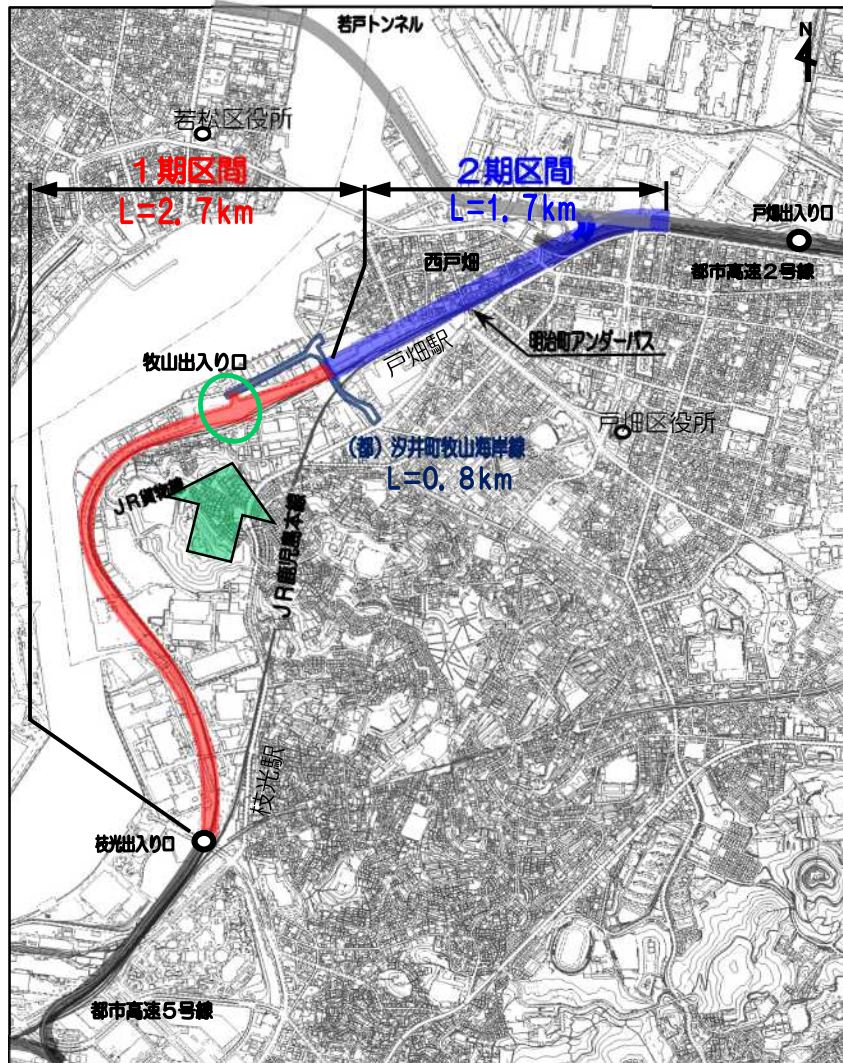
北九州広域都市計画道路 戸畑枝光線他 街路事業 (現場写真編)



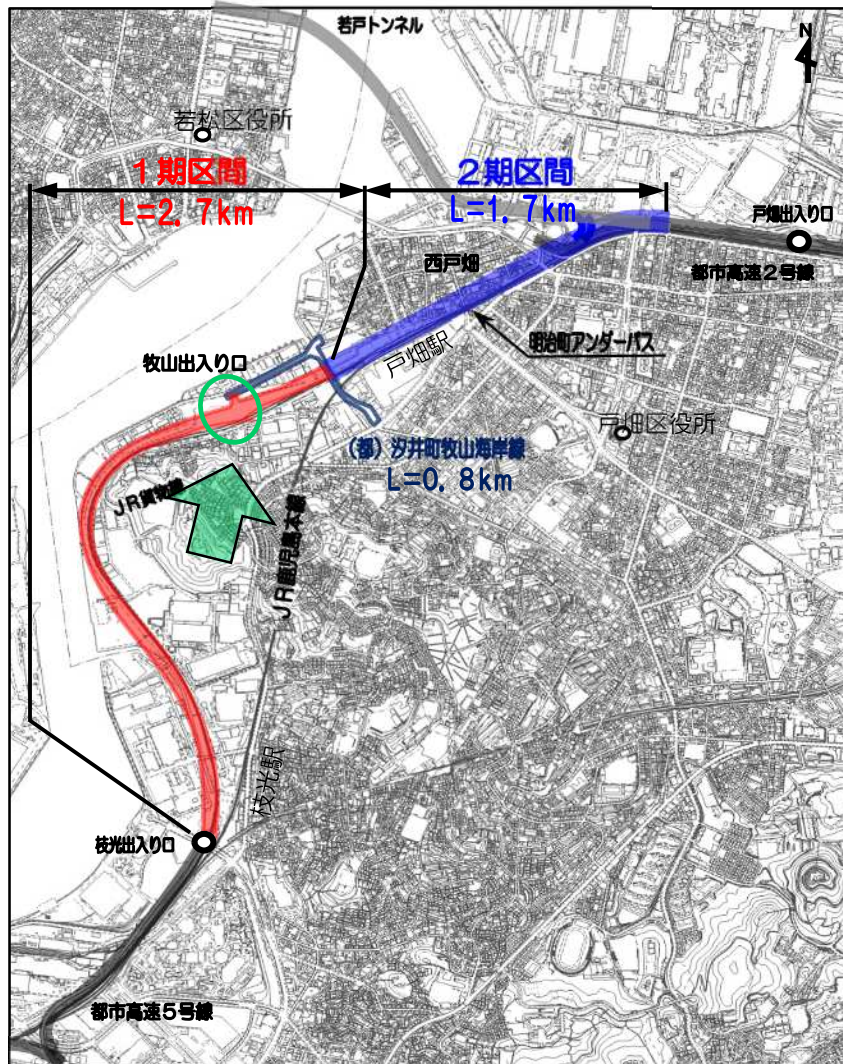
都市整備局 道路部 街路課

戸畑枝光線 1 期
牧山出入口付近（戸畑区）

1. 牧山出入口付近の状況



1. 牧山出入口付近の状況



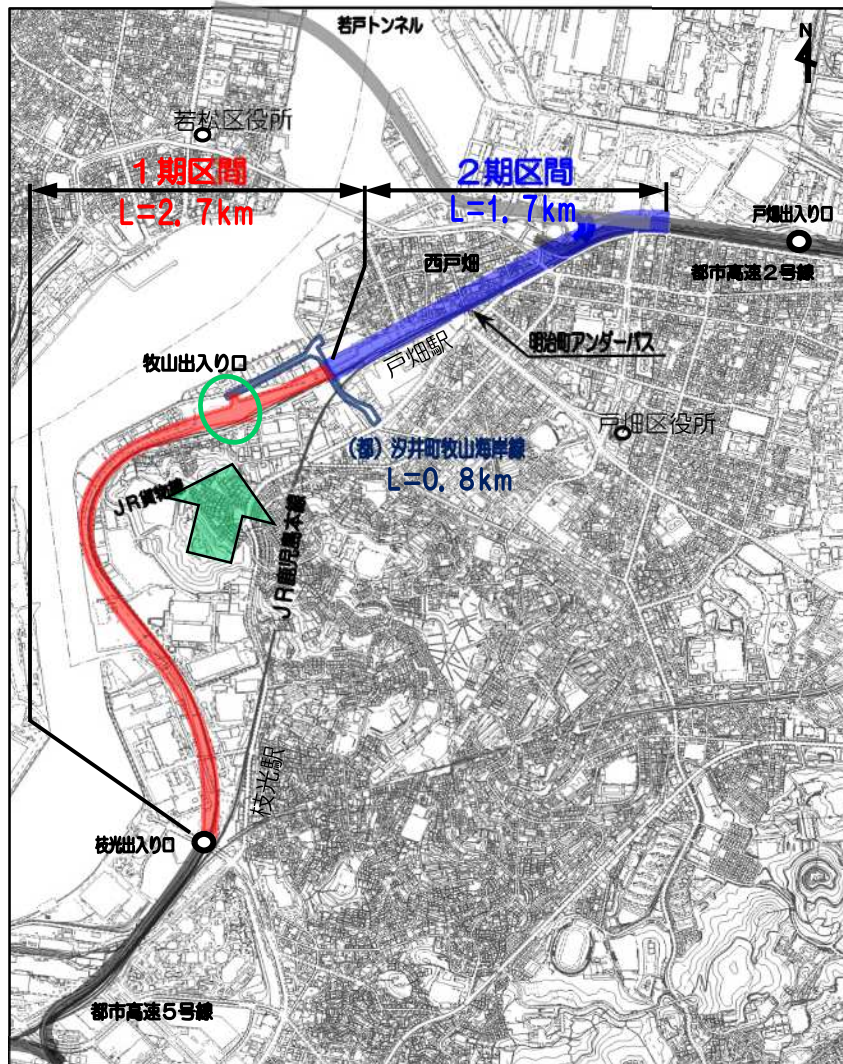
1. 平成26年10月



2. 平成27年3月



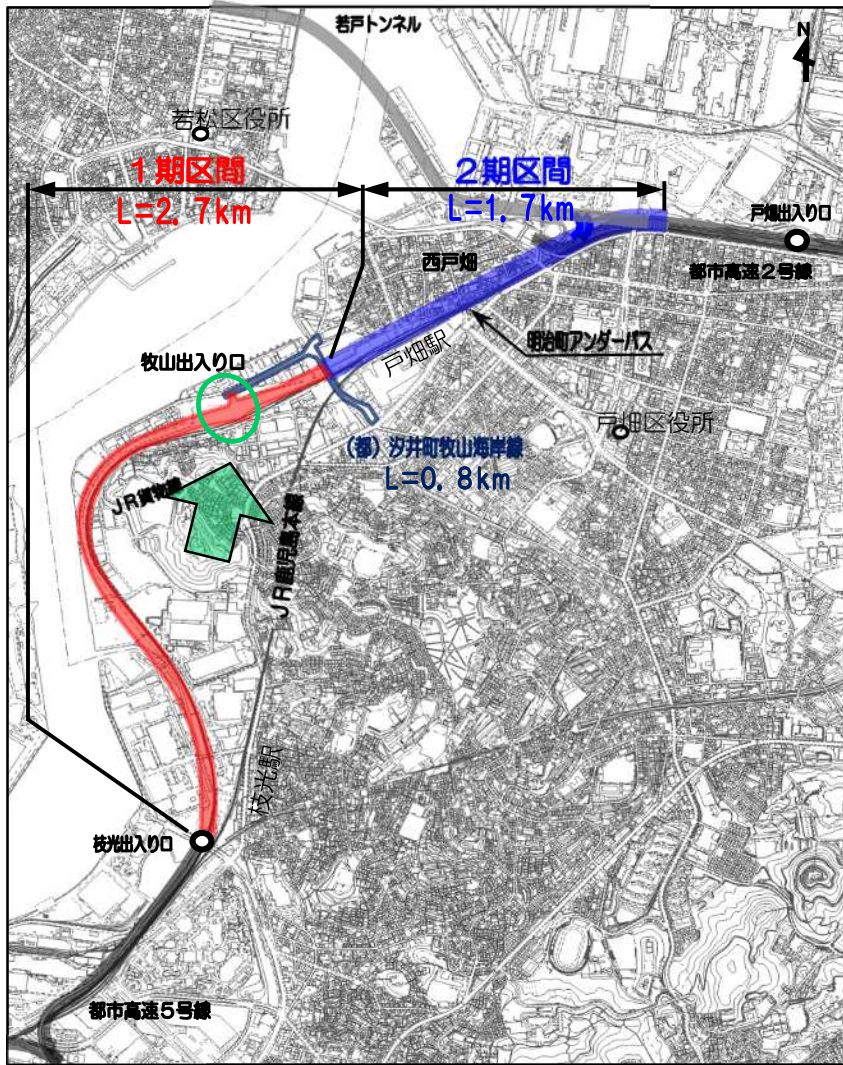
1. 牧山出入口付近の状況



3. 平成29年8月



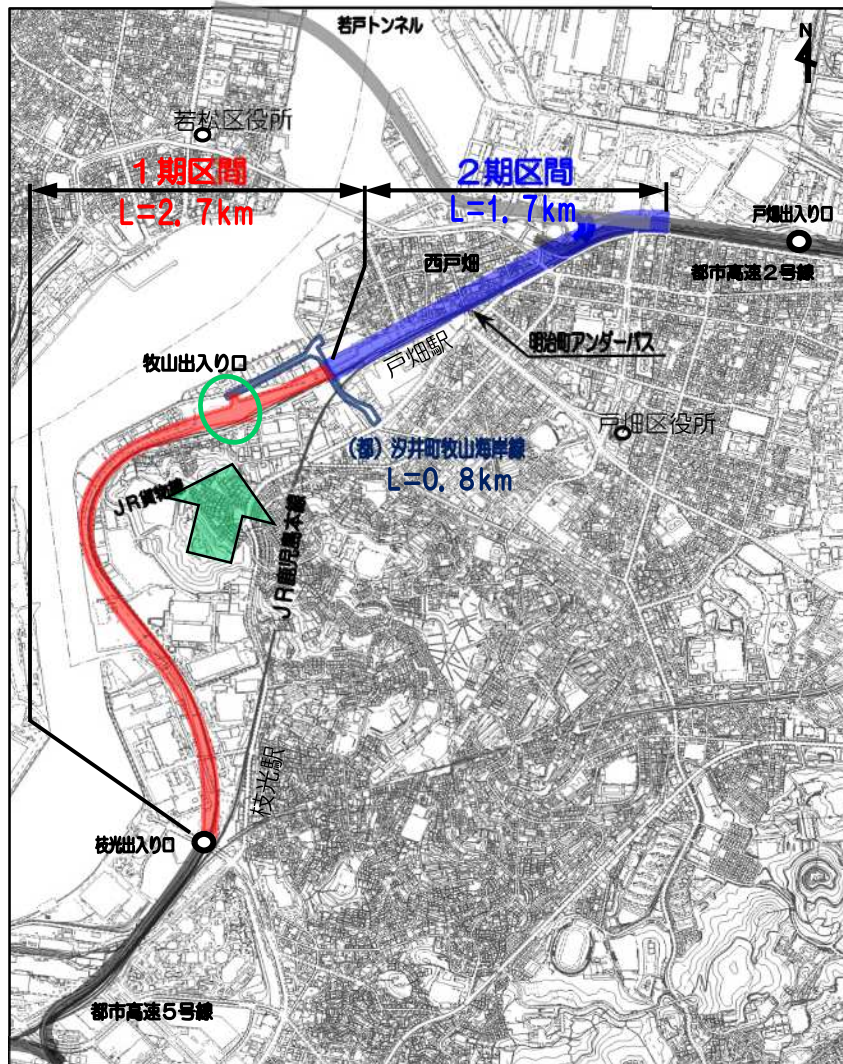
1. 牧山出入口付近の状況



4. 平成31年4月



1. 牧山出入口付近の状況



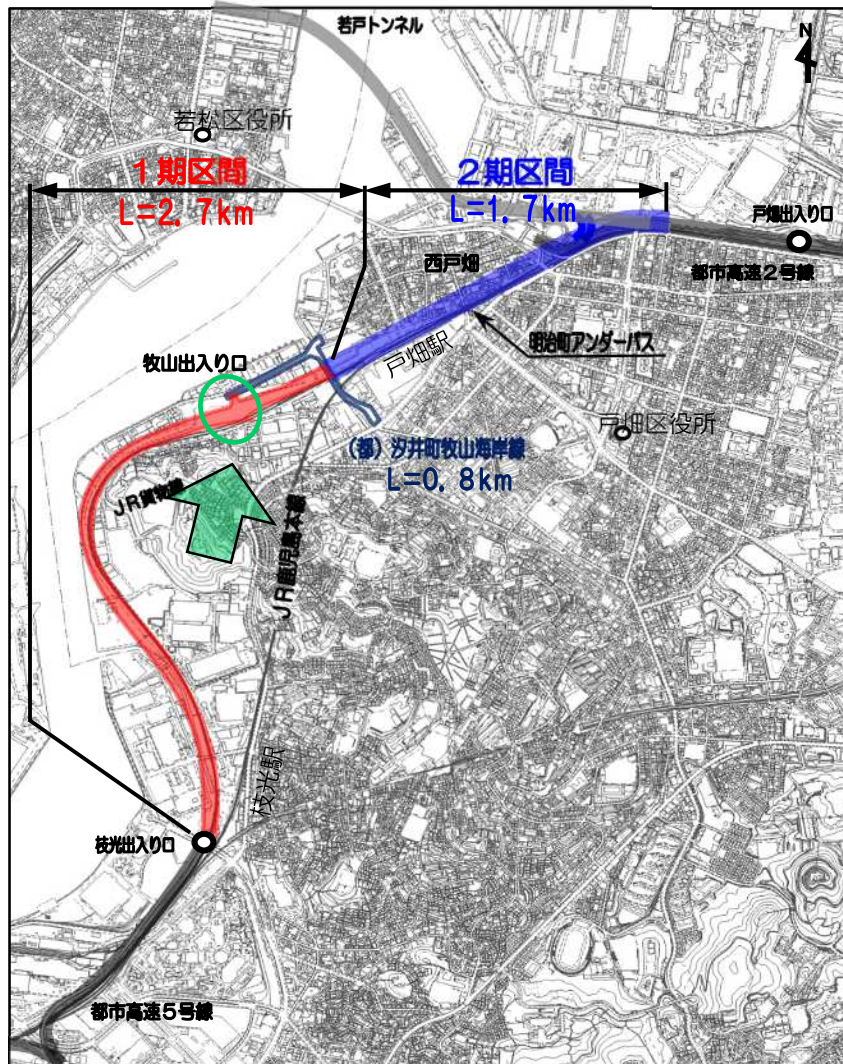
5. 令和元年8月



6. 令和元年9月



1. 牧山出入口付近の状況



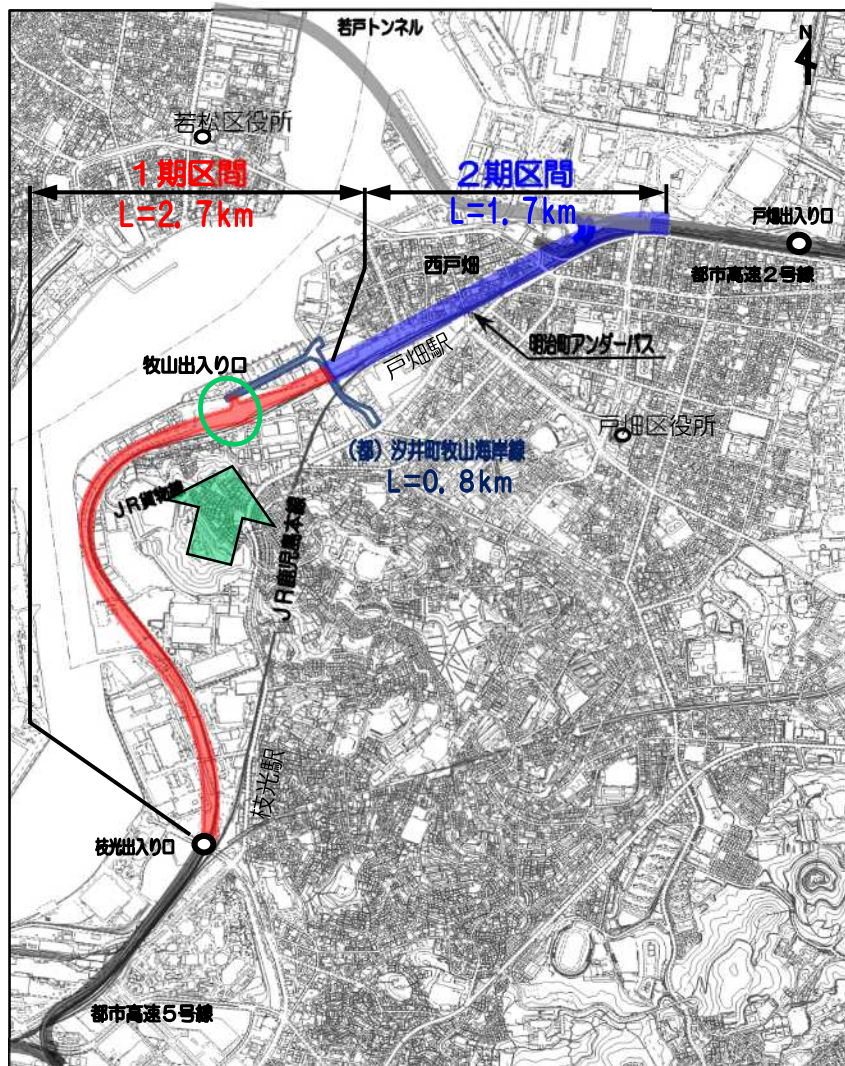
7. 令和元年12月



8. 令和4年2月

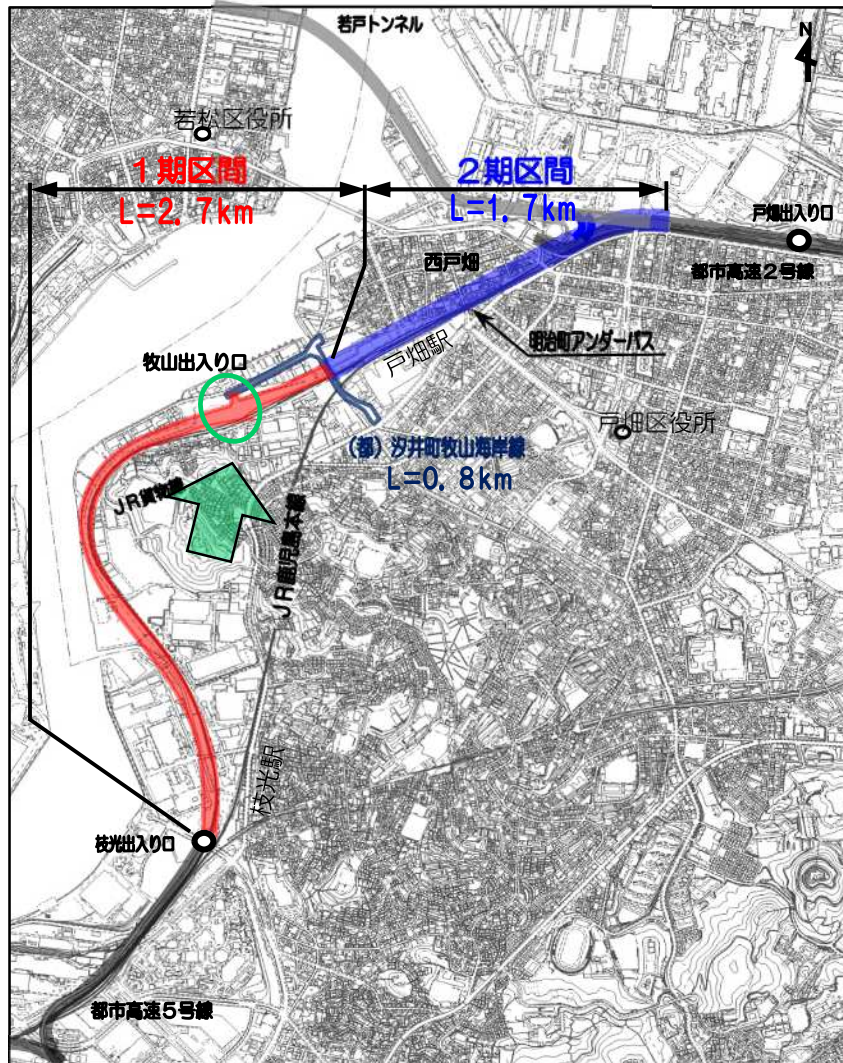


1. 牧山出入口付近の状況

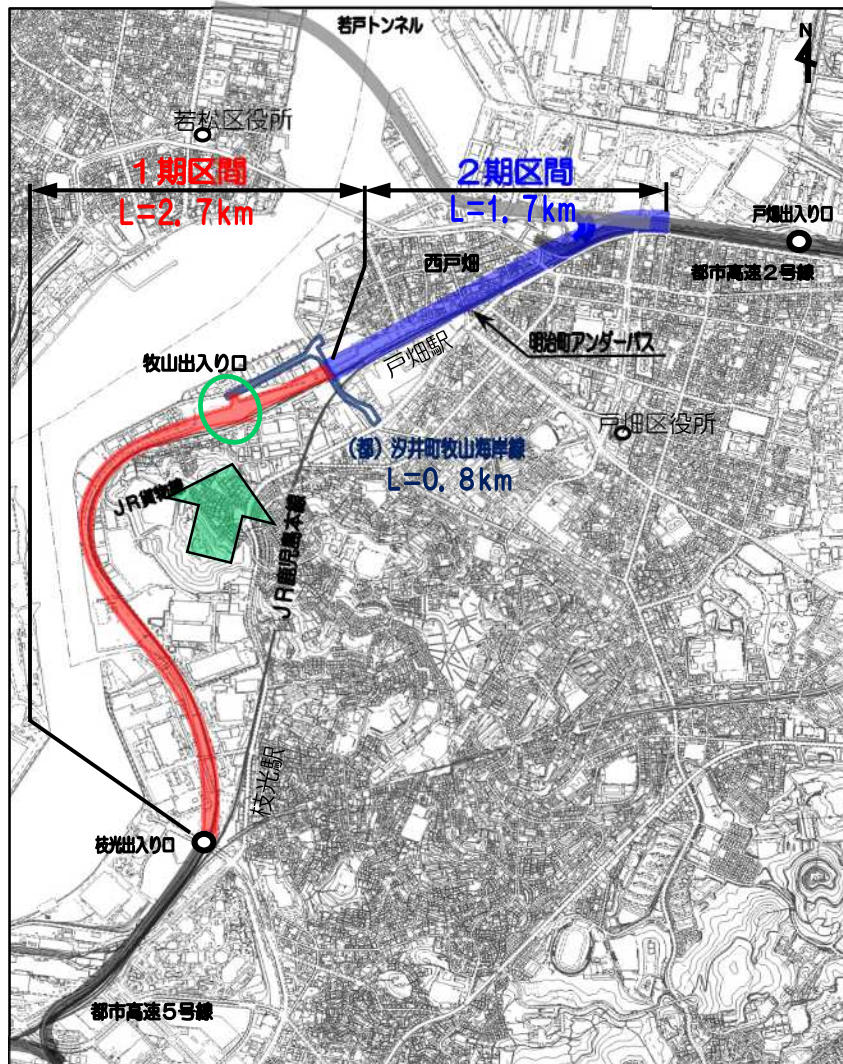


1. 牧山出入口付近の状況

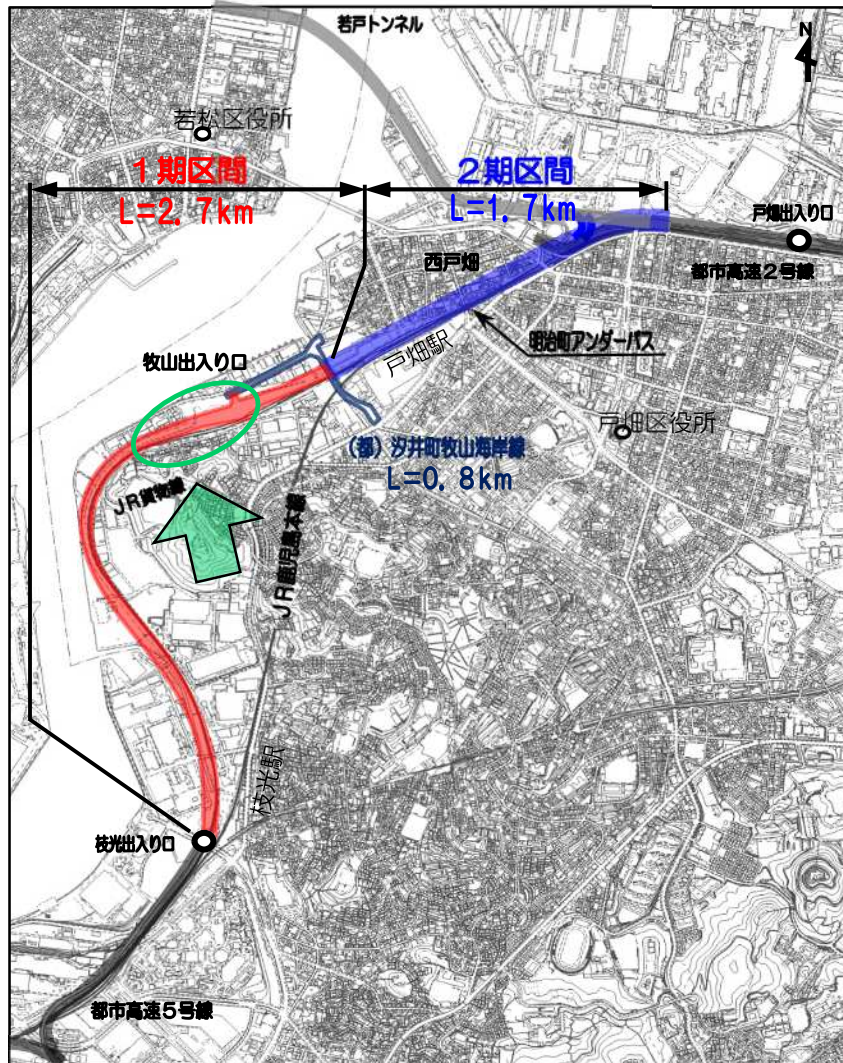
令和7年2月



1. 牧山出入口付近の状況



2. 都島展望公園付近の状況

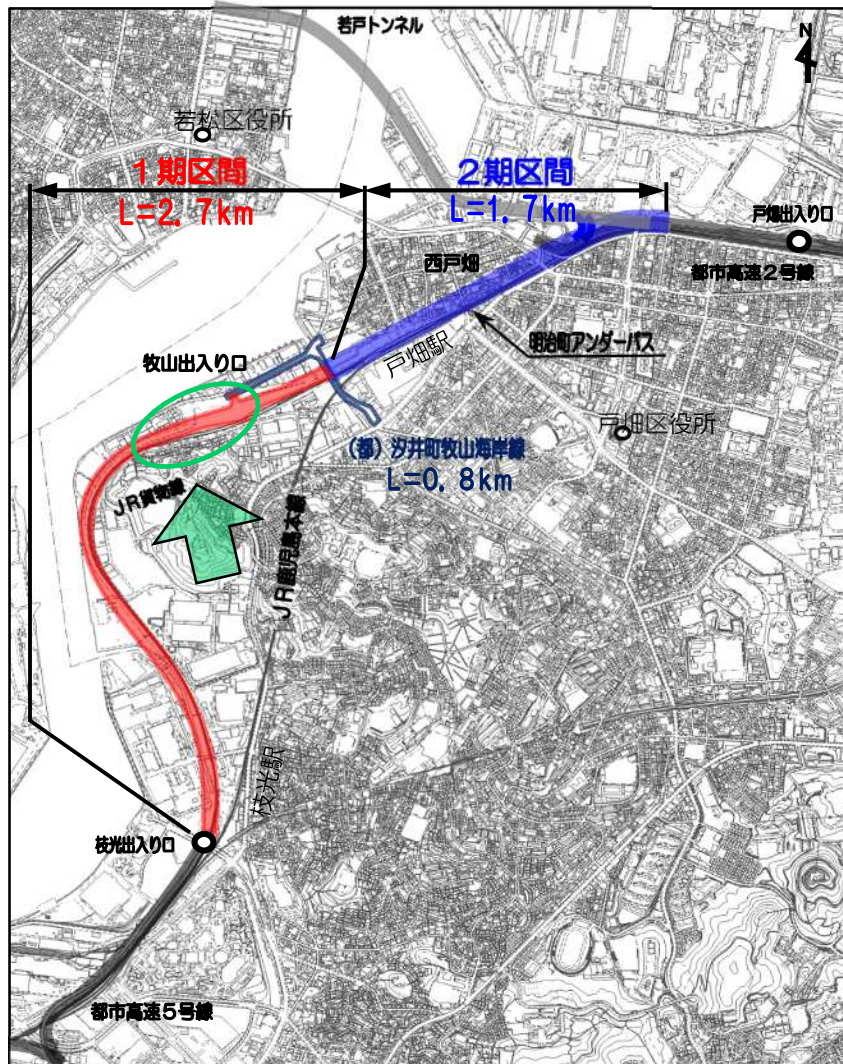


海沿いにある公園だね



だね

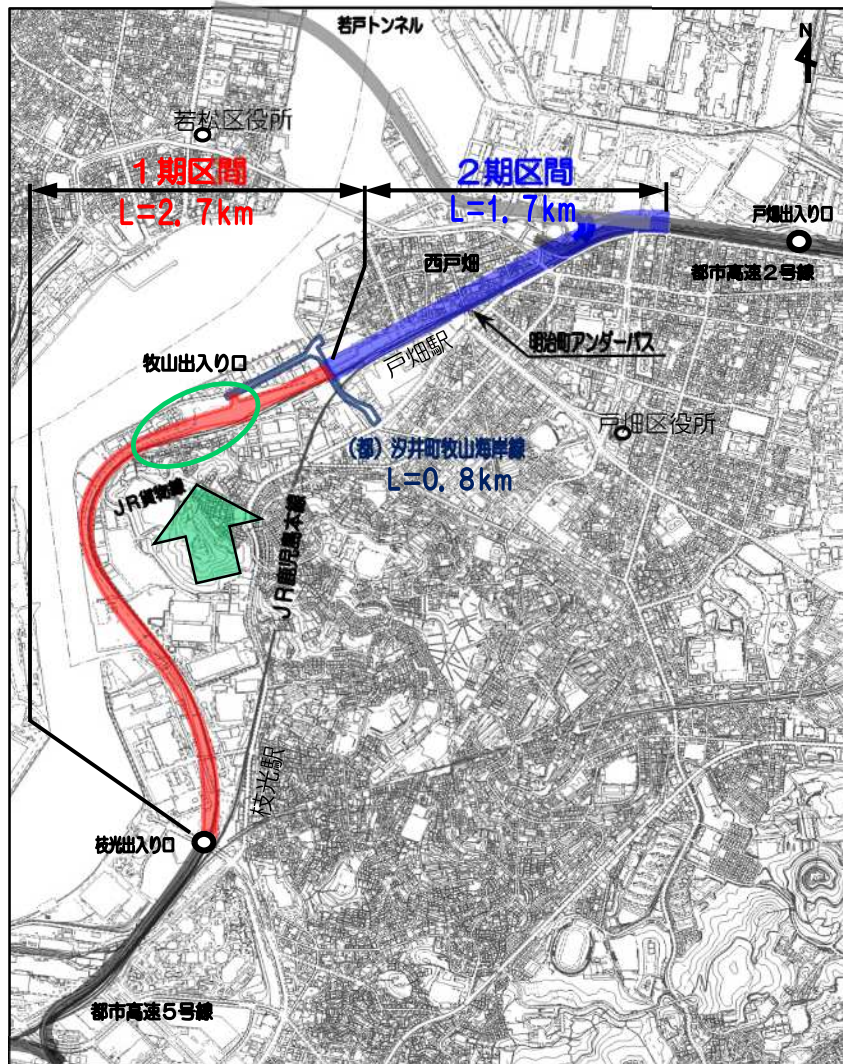
2. 都島展望公園付近の状況



1. 平成25年10月



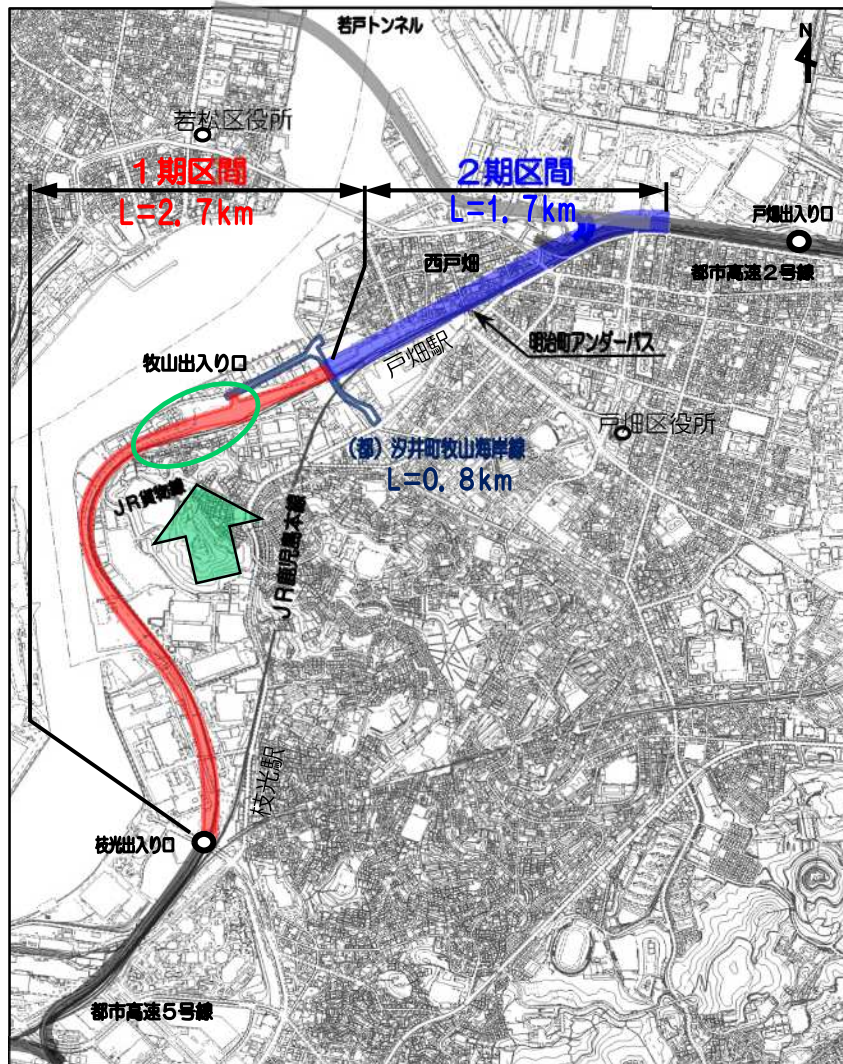
2. 都島展望公園付近の状況



2. 平成26年3月



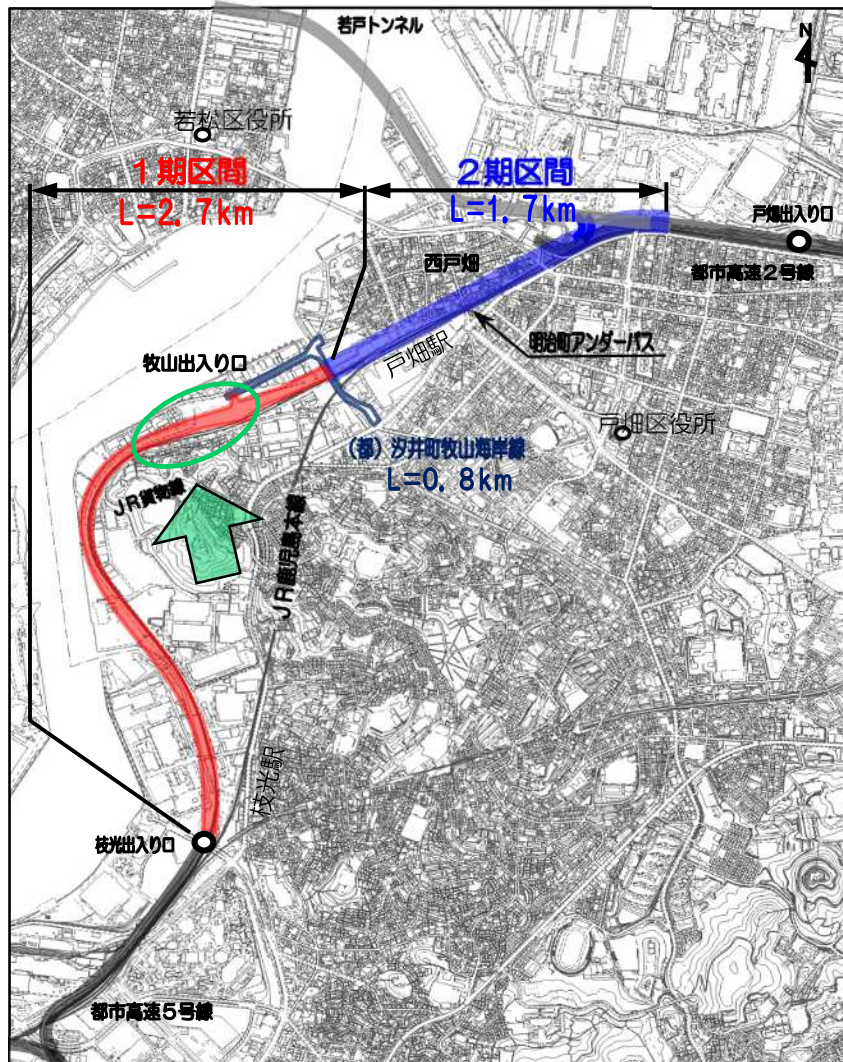
2. 都島展望公園付近の状況



3. 平成26年8月



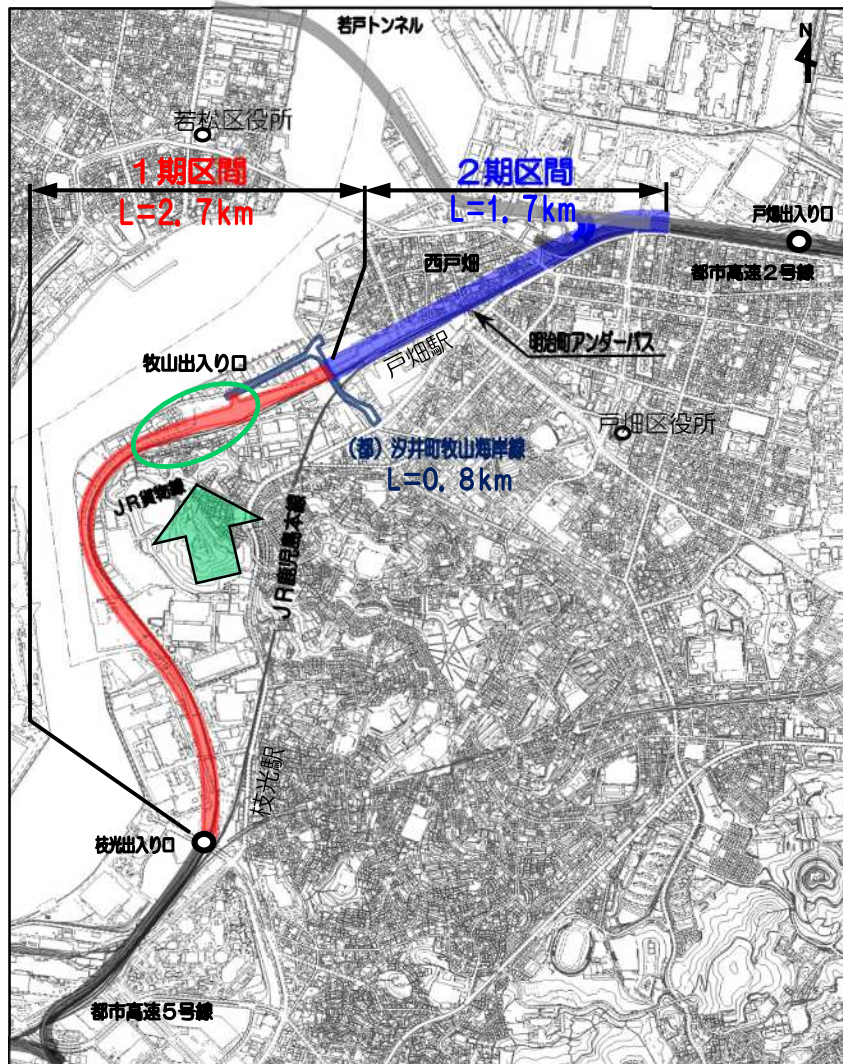
2. 都島展望公園付近の状況



4. 平成27年3月



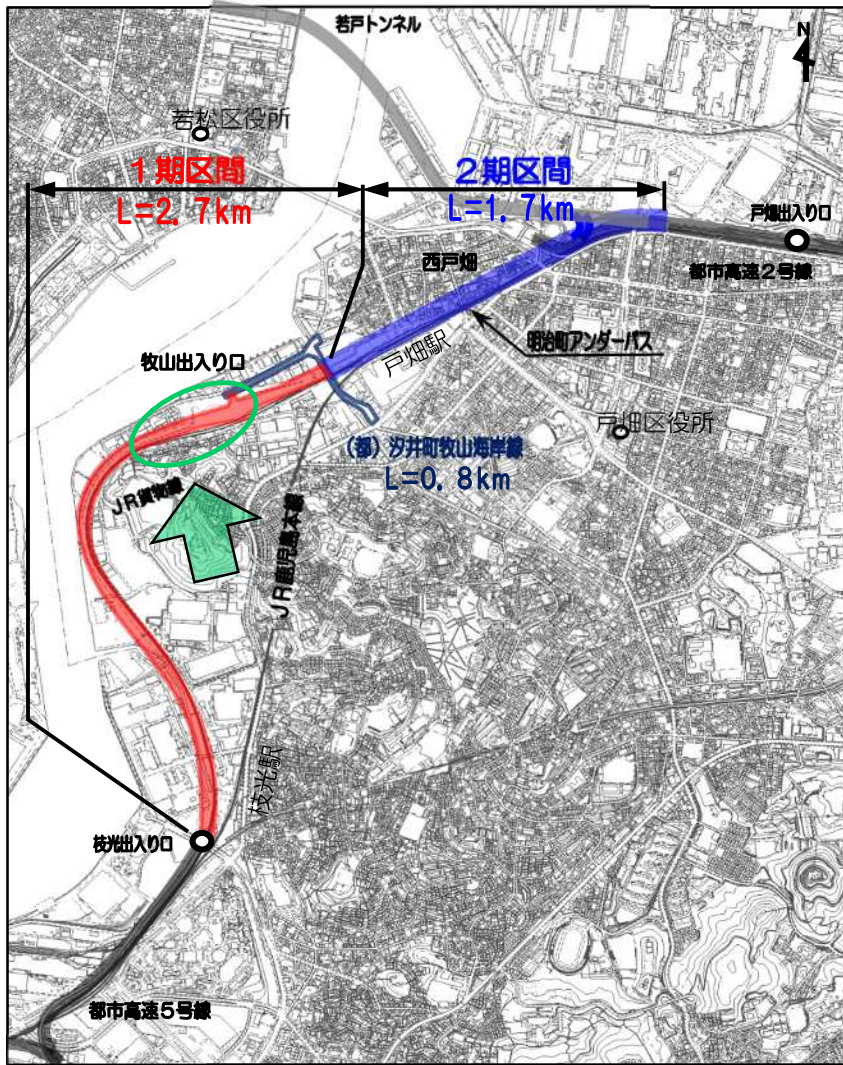
2. 都島展望公園付近の状況



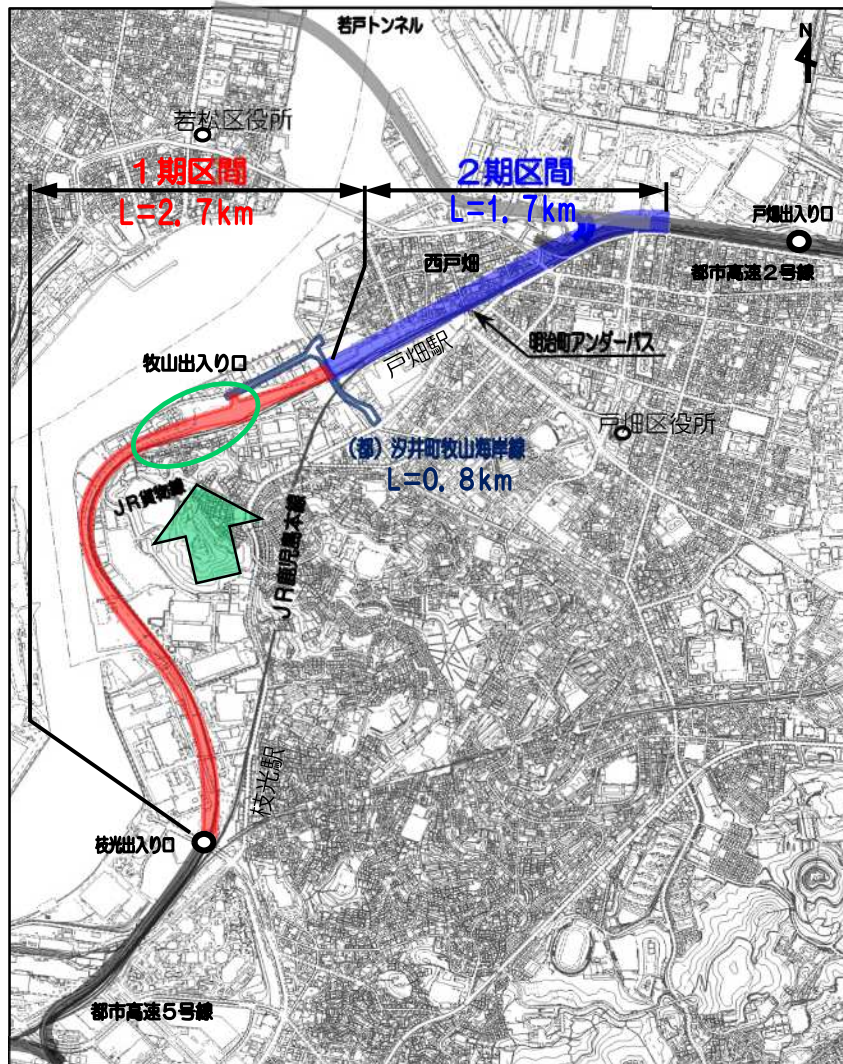
5. 平成29年11月



2. 都島展望公園付近の状況



2. 都島展望公園付近の状況


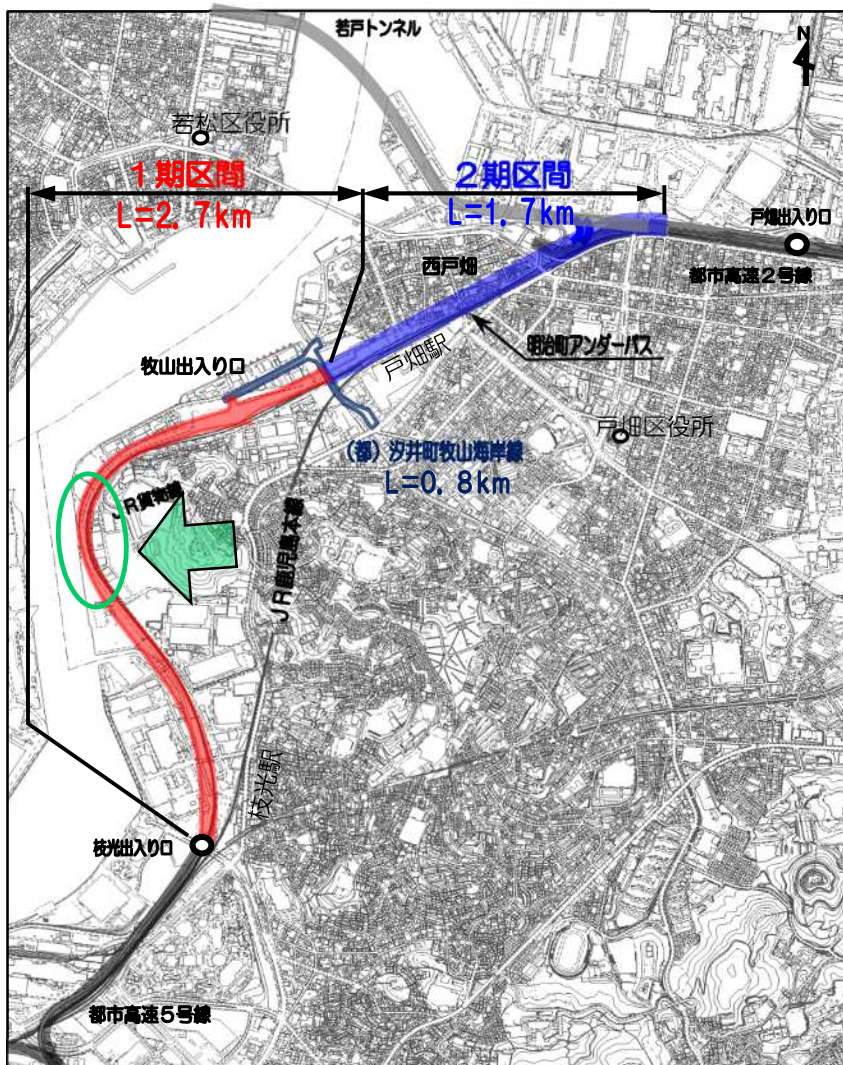


6. 平成30年7月

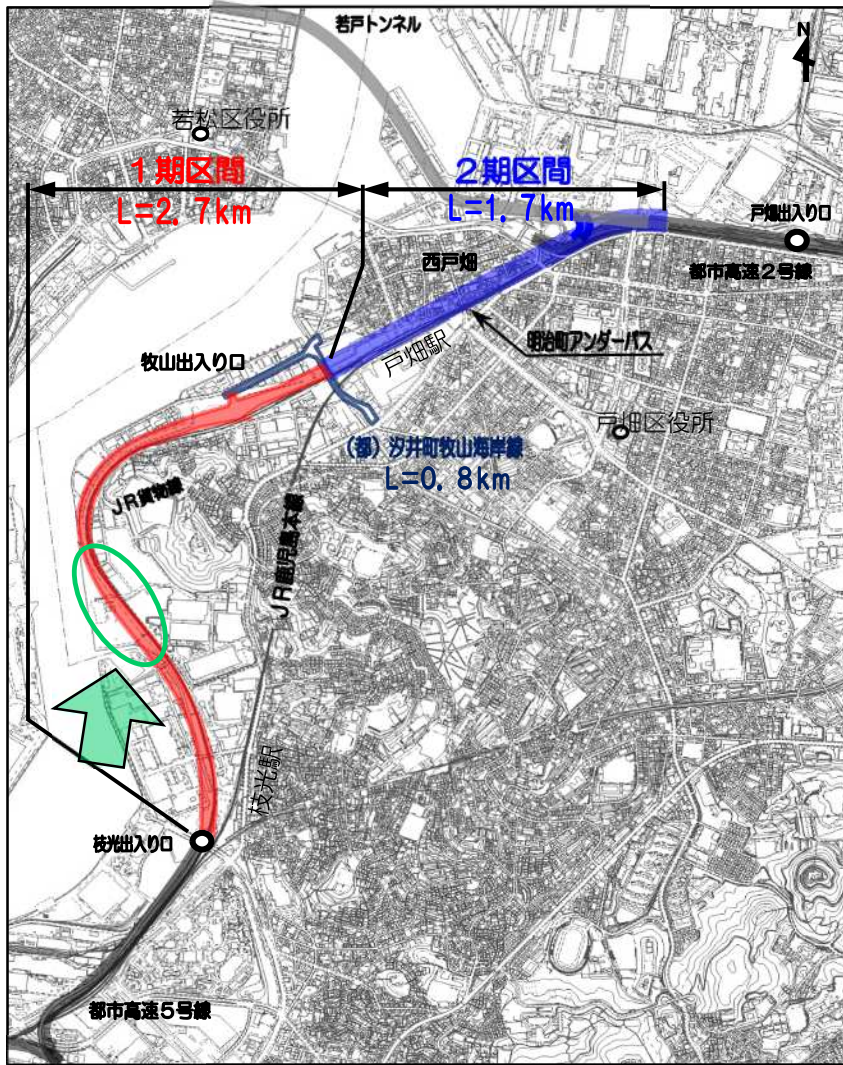


2. 都島展望公園付近の状況

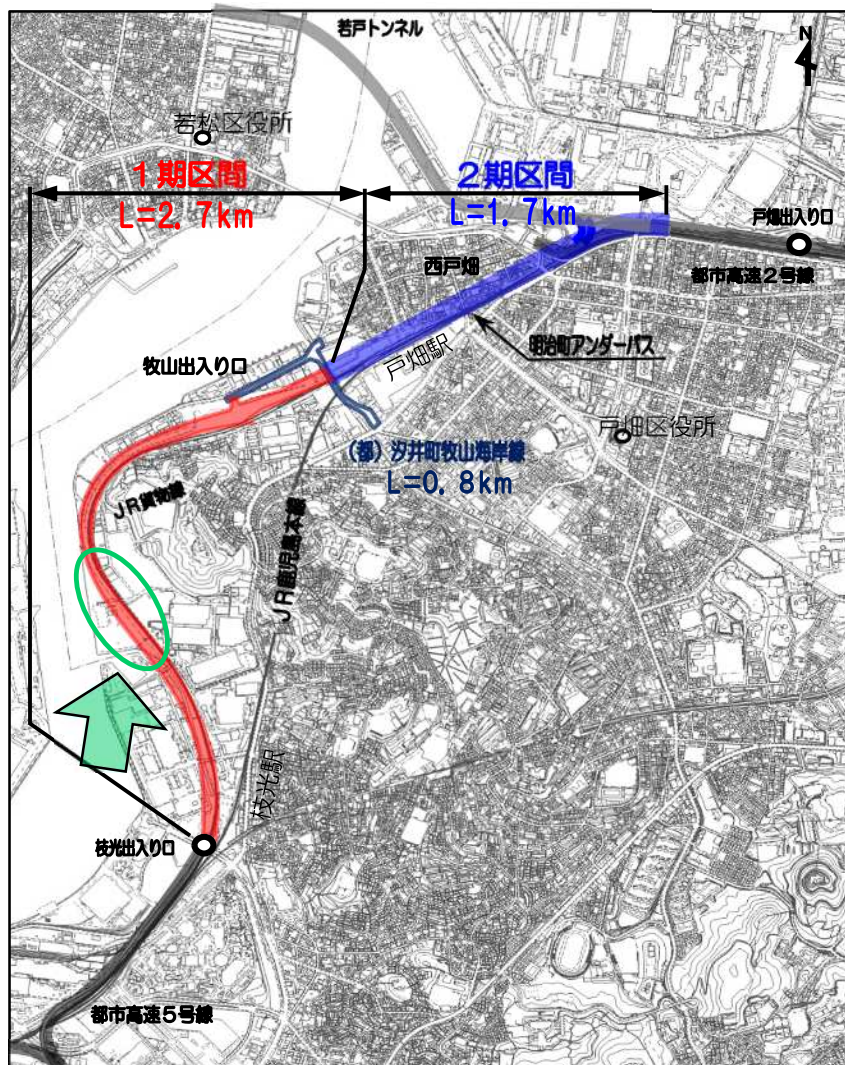
7. 令和7年2月



3. 牧山五丁目付近の状況



3. 牧山五丁目付近の状況



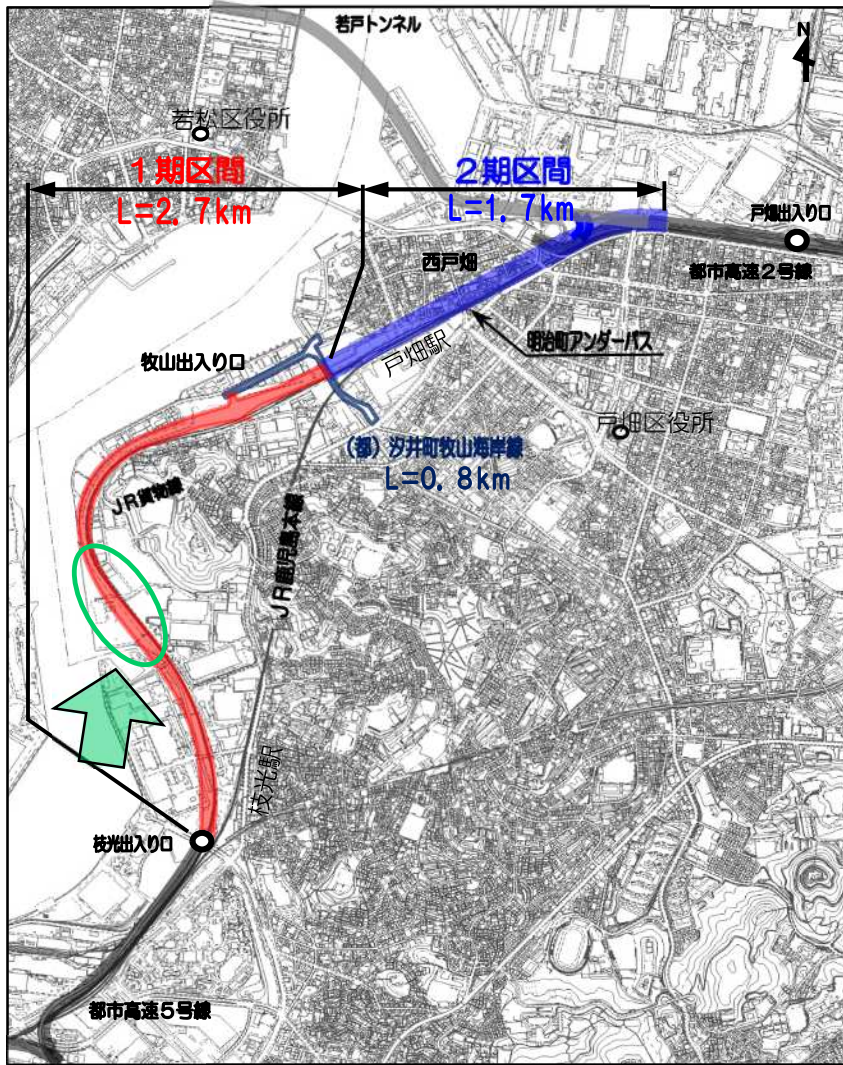
1. 令和3年7月



2. 令和4年11月



3. 牧山五丁目付近の状況



3. 令和5年2月



4. 令和7年2月



4. 最後に

現場内への立入りはケガや事故の恐れがあります。
関係者以外、立入り禁止です。



問合わせ先
都市整備局道路部街路課
〒803-8501 北九州市小倉北区内1番1号 12F
TEL : 093-582-2191
