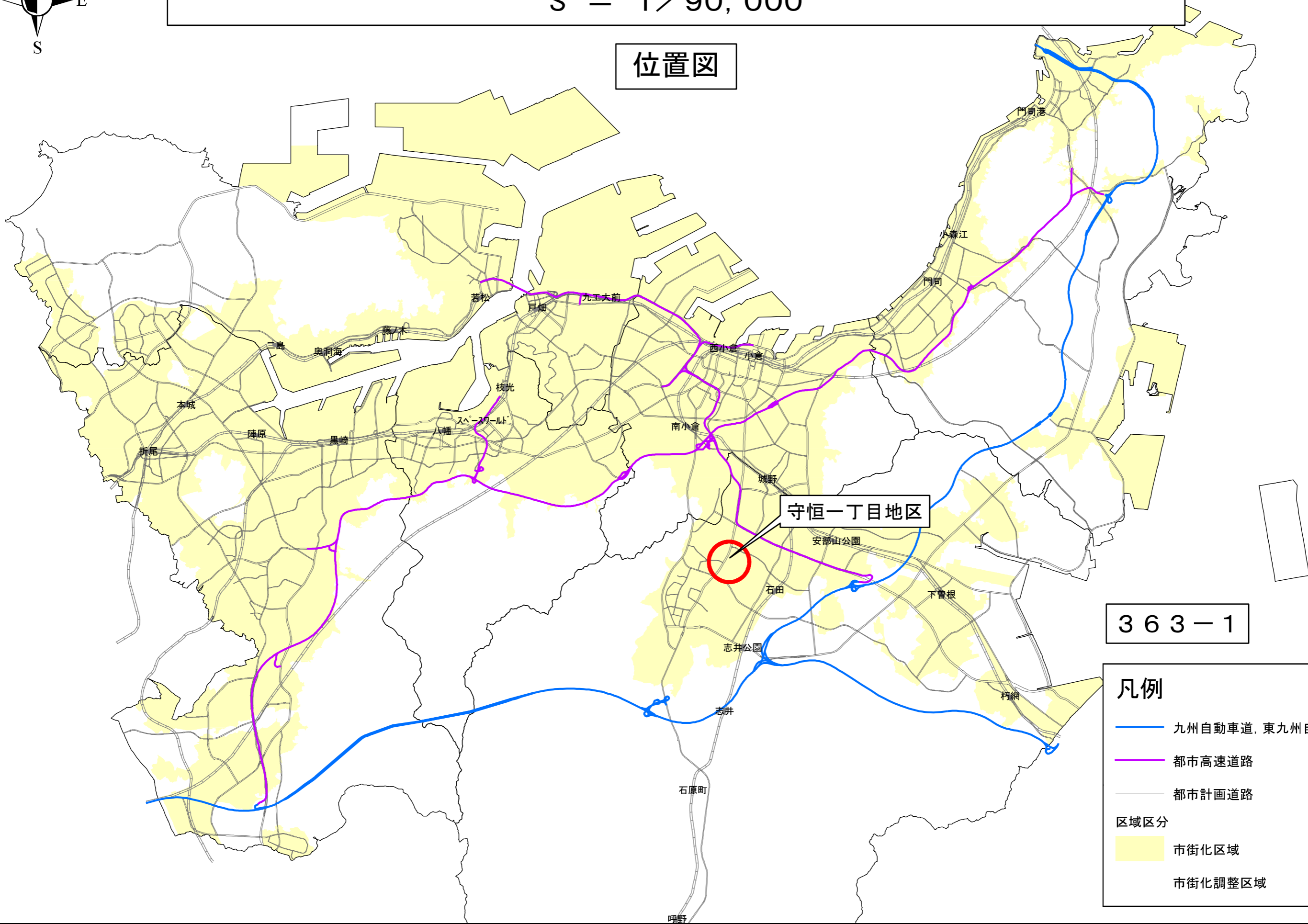


北九州広域都市計画 守恒一丁目地区地区計画の決定(北九州市決定)
S = 1/90,000

参考図面

位置図



3 6 3 - 1

凡例

- 九州自動車道, 東九州自動車道
- 都市高速道路
- 都市計画道路

区域区分

- 市街化区域
- 市街化調整区域

北九州広域都市計画 守恒一丁目地区地区計画の決定(北九州市決定)

S = 1/2,500




計画図




363-3

凡例

 地区計画区域

北九州広域都市計画 守恒一丁目地区地区計画の決定(北九州市決定)

S = 1/10,000



総括図

3 6 3 - 2

- 凡例
- 地区計画区域
 - 第一種低層住居専用地域
 - 第二種低層住居専用地域
 - 第一種中高層住居専用地域
 - 第二種中高層住居専用地域
 - 第一種住居地域
 - 第二種住居地域
 - 準住居地域
 - 近隣商業地域
 - 商業地域
 - 準工業地域
 - 工業地域
 - 工業専用地域
 - 特別用途地区
 - 都市再生特別地区
 - 高度地区
 - 高度利用地区
 - 防火地域
 - 準防火地域
 - 風致地区
 - 駐車場整備地区
 - 臨港地区
 - 特別緑地保全地区
 - 都市計画公園
 - 都市計画道路
 - 都市高速鉄道

