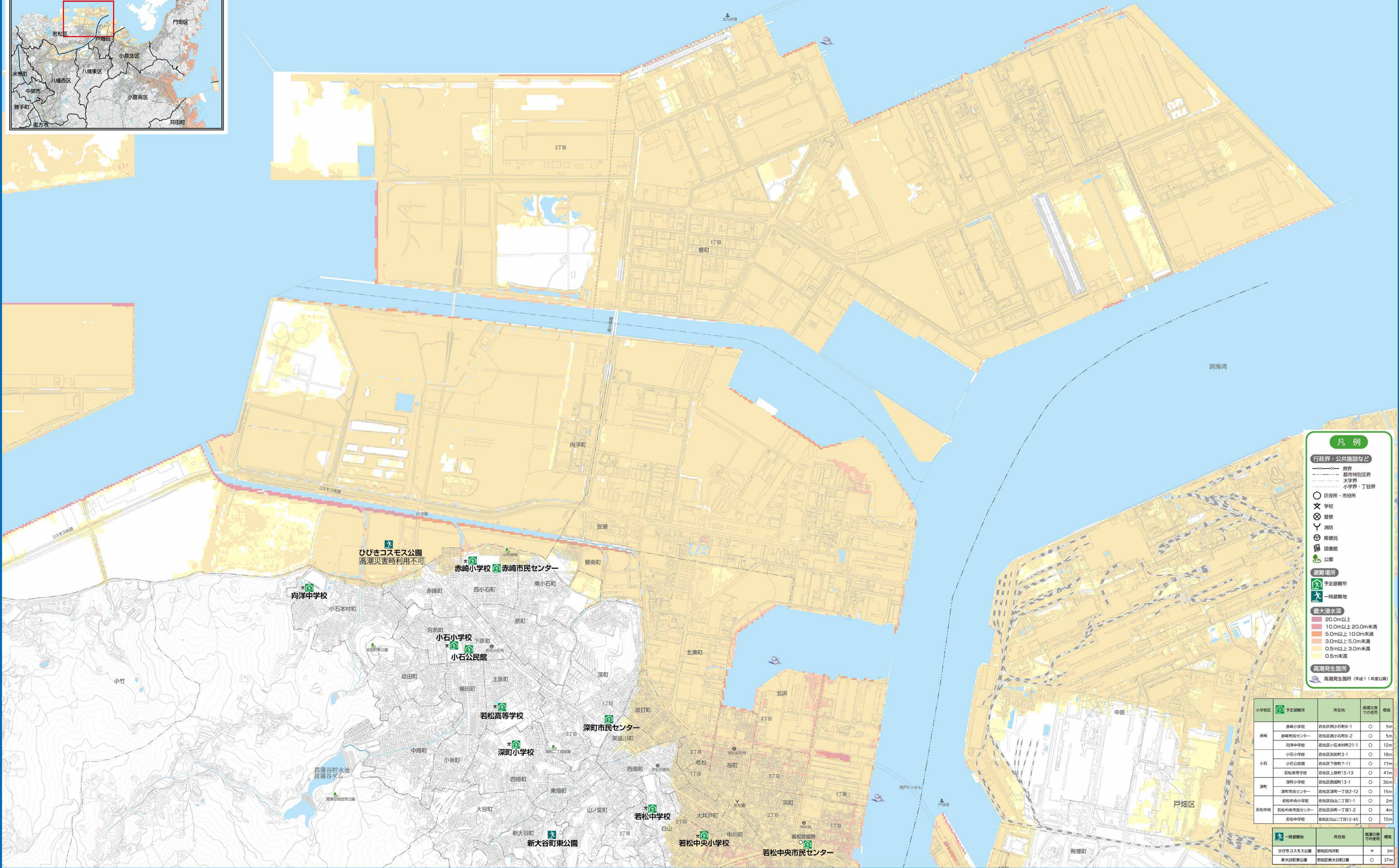
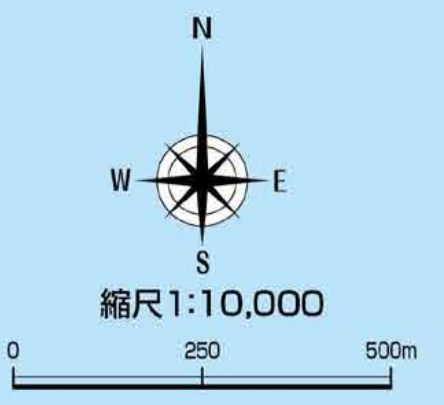
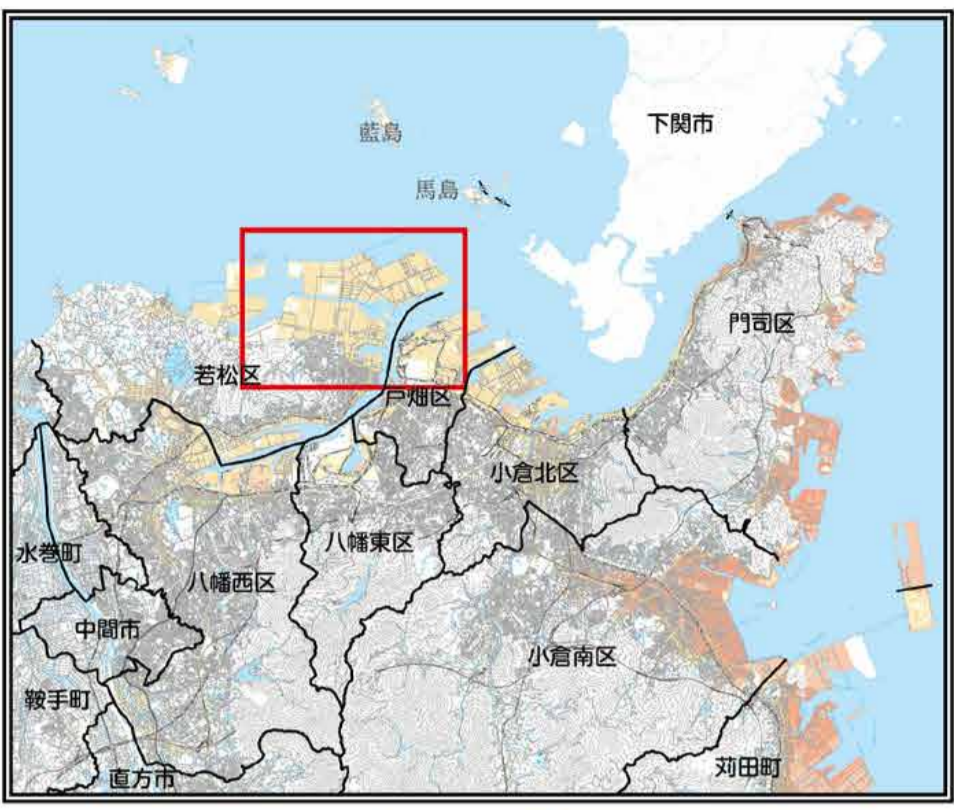


想定最大規模の高潮浸水想定区域図



凡例

- 行政界・公共施設など
 - 境界
 - 区市特別区界
 - 大字界
 - 小字界・丁目界
- 区役所・市役所
- ✕ 学校
- ✕ 警察
- ✕ 消防
- ✕ 郵便局
- ✕ 図書館
- ✕ 公園
- 避難場所
 - 予定避難所
 - 一時避難地
- 最大浸水深
 - 20.0m以上
 - 10.0m以上 20.0m未満
 - 5.0m以上 10.0m未満
 - 3.0m以上 5.0m未満
 - 0.5m以上 3.0m未満
 - 0.5m未満
- 高潮発生箇所
 - 高潮発生箇所 (平成11年度以降)

小学校区	予定避難所	所在地	高潮発生時の使用	標高
赤崎	○	赤崎小学校 若松区西小石町8-1	○	5m
	○	赤崎市民センター 若松区西小石町8-2	○	5m
	○	向洋中学校 若松区小石本村町21-1	○	12m
小石	○	小石小学校 若松区深町3-1	○	18m
	○	小石公民館 若松区下原町7-11	○	17m
深町	○	若松高等学校 若松区上原町15-13	○	41m
	○	深町小学校 若松区西畑町13-1	○	36m
若松中央	○	深町市民センター 若松区深町一丁目2-12	○	15m
	○	若松中央小学校 若松区白山一丁目1-1	○	2m
若松中央	○	若松中央市民センター 若松区深町一丁目1-2	○	4m
	○	若松中学校 若松区白山二丁目2-45	○	15m
一時避難地		所在地	高潮発生時の使用	標高
✕		ひびきコスモス公園 若松区深町	✕	3m
○		新大谷町東公園 若松区新大谷町2番	○	37m