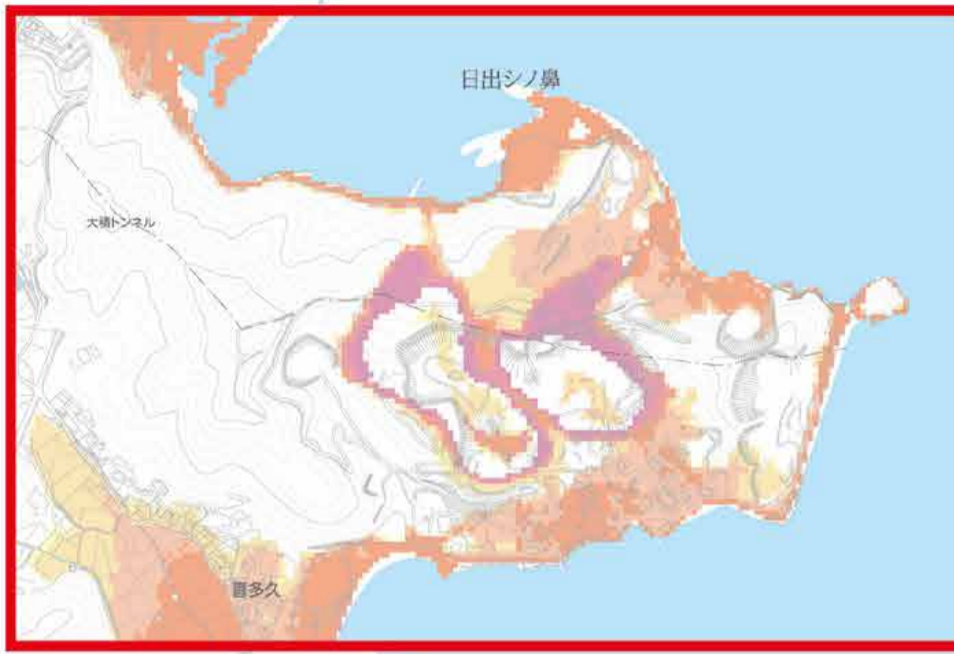
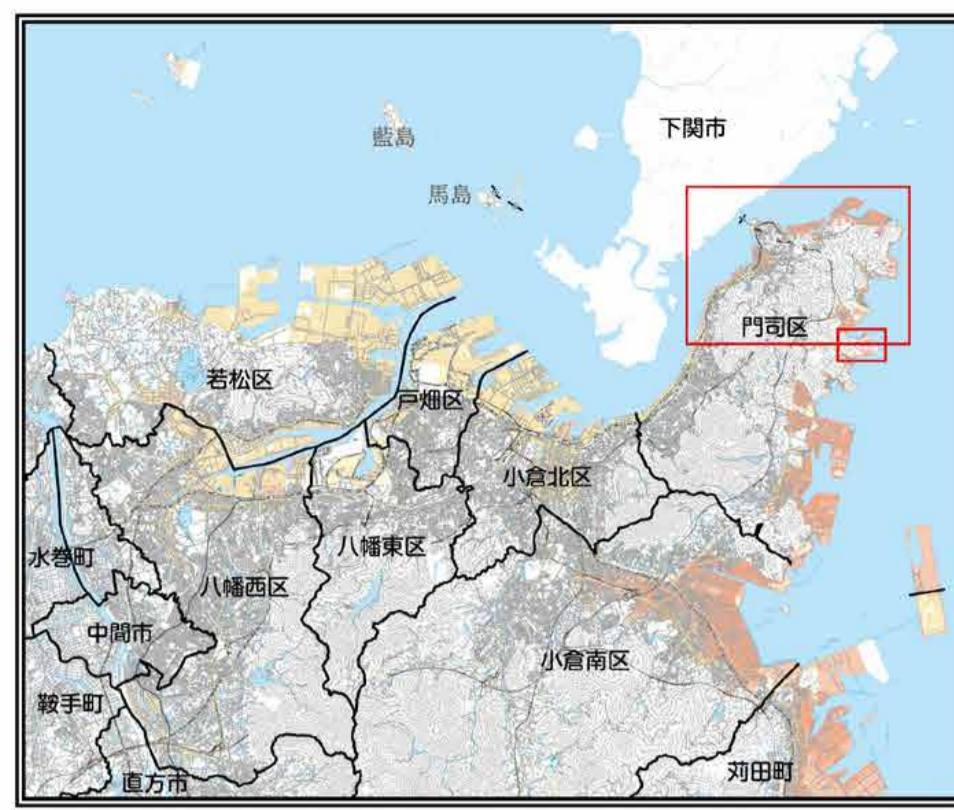


想定最大規模の高潮浸水想定区域図



凡例

行政界・公共施設など

- 境界
- 区市特別区界
- 大字界
- 小字界・丁目界

○ 区役所・市役所

✕ 学校

Ⓜ 警察

Ⓜ 消防

Ⓜ 郵便局

📖 図書館

🌳 公園

避難場所

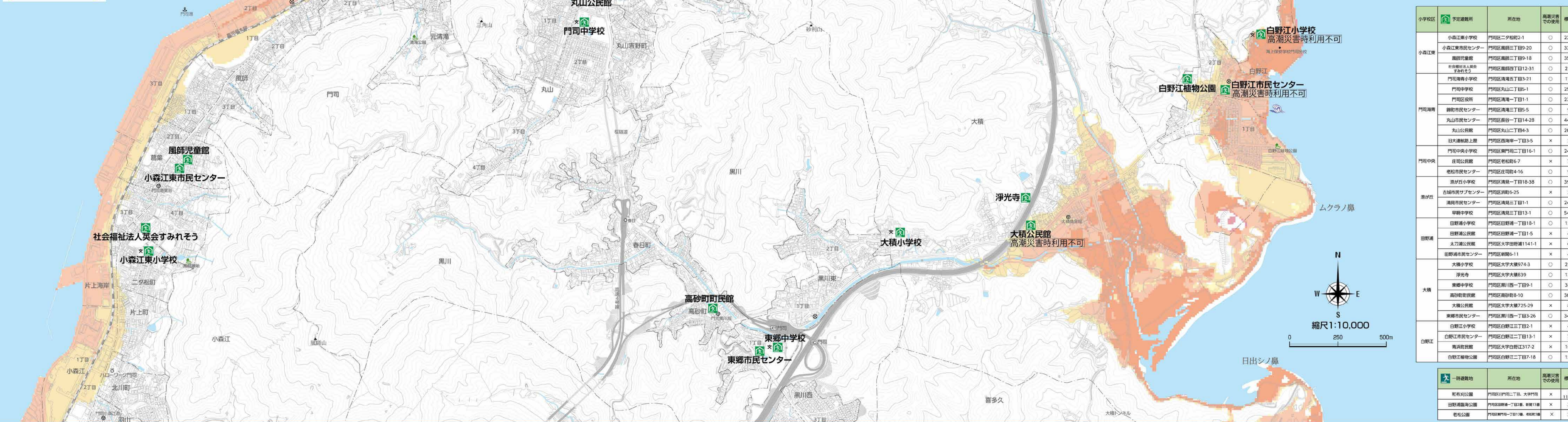
- 予定避難所
- 一時避難地

最大浸水深

- 20.0m以上
- 10.0m以上 20.0m未満
- 5.0m以上 10.0m未満
- 3.0m以上 5.0m未満
- 0.5m以上 3.0m未満
- 0.5m未満

高潮発生箇所 (平成11年度以降)

🌊 高潮発生箇所



小学校区	予定避難所	所在地	高潮災害時の使用	標高
小森江東	小森江東小学校	門司区二ツ松町2-1	○	22m
	小森江東市民センター	門司区藤崎三丁目9-20	○	33m
	風師児童館	門司区藤崎三丁目9-18	○	35m
門司東海	社会福祉法人英会すみれそう	門司区藤崎四丁目12-31	○	21m
	門司東海小学校	門司区藤崎四丁目3-21	○	17m
	門司中学校	門司区丸山二丁目5-1	○	25m
	門司区役所	門司区藤崎二丁目1-1	○	23m
門司中央	錦町市民センター	門司区藤崎三丁目5-5	○	9m
	丸山市民センター	門司区長谷一丁目14-28	○	44m
	丸山公民館	門司区丸山二丁目4-3	○	20m
	旧大連航路上屋	門司区西海岸一丁目3-5	×	2m
門司北	門司中央小学校	門司区門司二丁目16-1	○	24m
	庄司公民館	門司区老松町6-7	×	7m
	老松市民センター	門司区長谷4-16	○	9m
清見	古松市民センター	門司区清見一丁目18-38	○	39m
	古松市民センター	門司区藤崎5-25	×	2m
	清見市民センター	門司区清見三丁目1-1	○	24m
大積	早稲中学校	門司区清見三丁目13-1	○	54m
	田野浦小学校	門司区田野浦一丁目18-1	○	12m
	田野浦公民館	門司区田野浦一丁目1-5	×	4m
	田野浦市民センター	門司区田野浦二丁目114-1	×	6m
白野江	田野浦市民センター	門司区藤崎6-11	×	4m
	大積小学校	門司区大積9-74-3	○	21m
	浄光寺	門司区大積8-39	○	13m
	東郷中学校	門司区黒川一丁目9-1	○	31m
黒川	高砂町市民センター	門司区黒川二丁目8-10	○	30m
	大積公民館	門司区大積7-25-29	×	8m
	東郷市民センター	門司区黒川一丁目3-26	○	34m
	白野江小学校	門司区白野江二丁目2-1	×	4m
白野江	白野江市民センター	門司区白野江二丁目13-1	×	7m
	青浜町民館	門司区白野江3-17-2	×	10m
	白野江植物公園	門司区白野江二丁目7-18	○	15m

一時避難地	所在地	高潮災害時の使用	標高
和布刈公園	門司区門司二丁目・大門町	×	4m
田野浦臨海公園	門司区藤崎一丁目7番・藤崎13番	×	11.8m
老松公園	門司区藤崎一丁目17番・藤崎13番	×	2m

