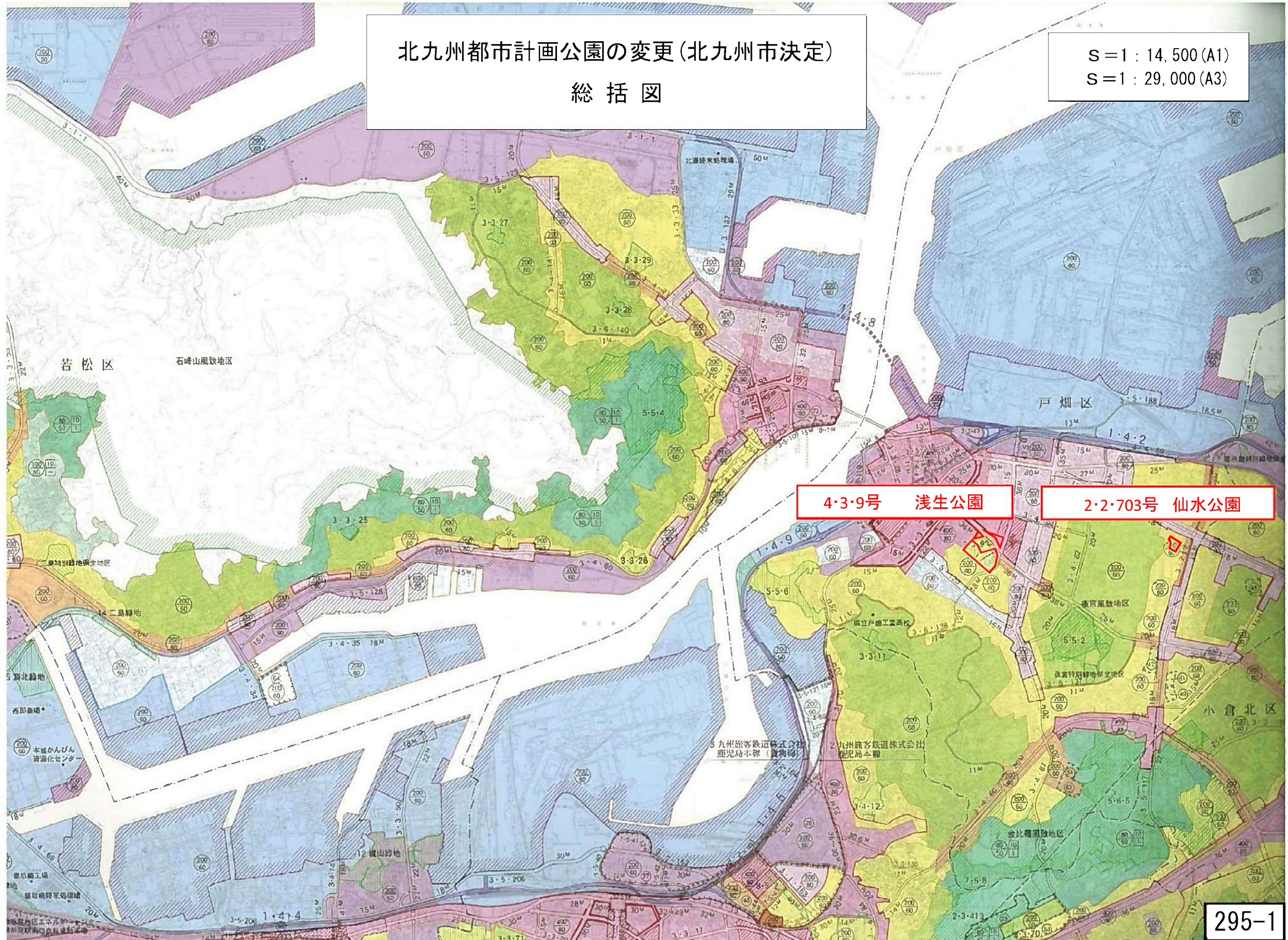


北九州都市計画公園の変更(北九州市決定)

総括図

S=1 : 14,500 (A1)  
S=1 : 29,000 (A3)



4-3-9号 浅生公園

2-2-703号 仙水公園



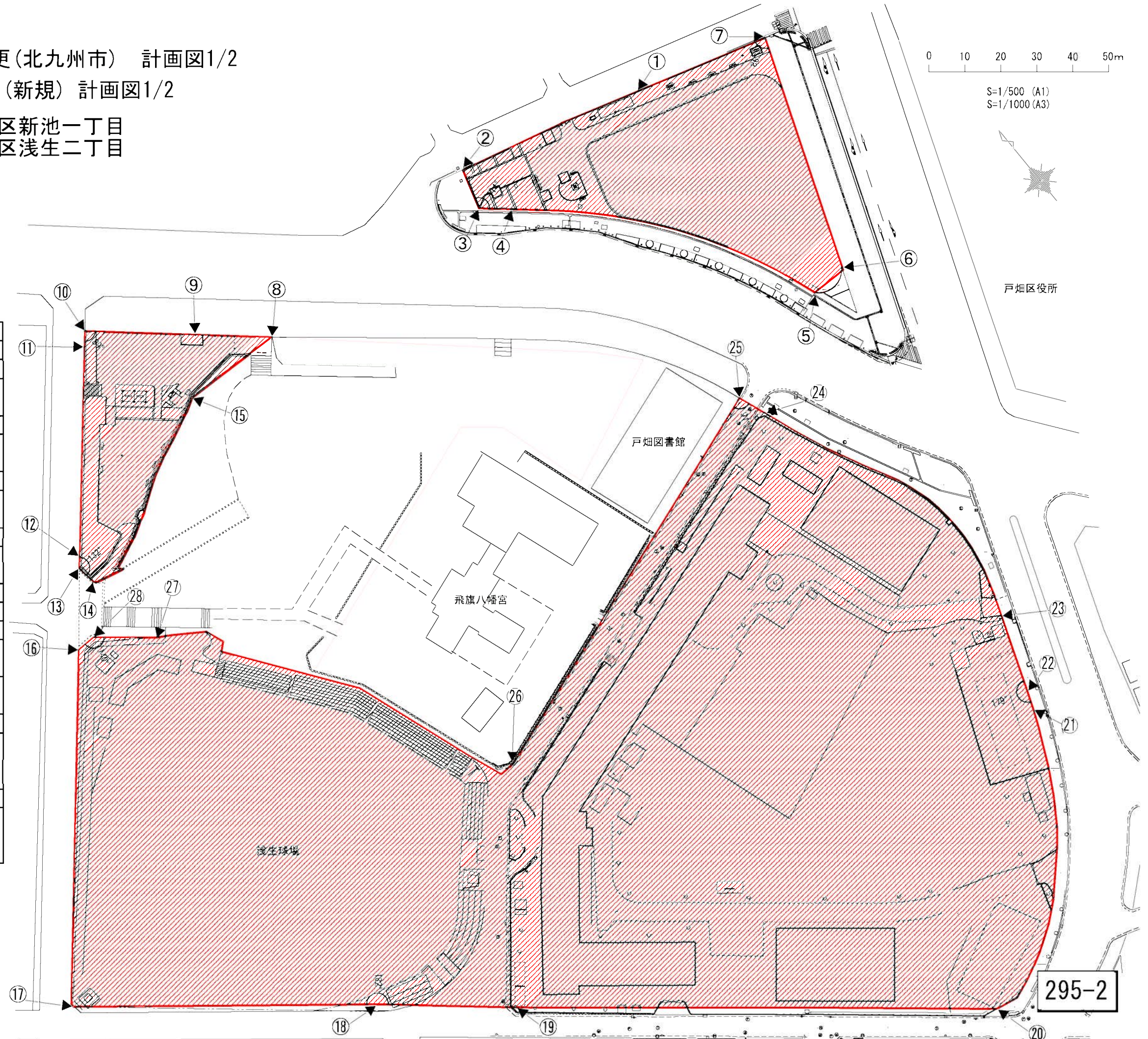
北九州都市計画公園の変更(北九州市) 計画図1/2

4・3・9号 浅生公園(新規) 計画図1/2

北九州市戸畑区新池一丁目  
北九州市戸畑区浅生二丁目

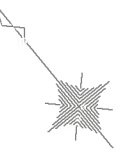
| 凡 例   |   |
|---|---|
|  | 都市計画決定区域  |
| ①~③   | 道路界   |
| ③~④   | 道路界 ④は③から②を見通して内角 114度振り、9.18mの点及び道路界                               |
| ④~⑦   | 道路界   |
| ⑦~①   | 道路界 ①は⑦から⑥を見通して内角 86度振り、38.96mの点及び道路界                               |
| ⑧~⑩   | 道路界   |
| ⑩~⑪   | 道路界 ⑪は⑩から⑨を見通して内角 89度振り、4.50mの点及び道路界                                |
| ⑪~⑬   | 道路界   |
| ⑬~⑭   | 地番界 ⑭は⑬から⑫を見通して内角 132度振り、5.48mの点及び地番界                               |
| ⑭~⑮   | 地番界   |
| ⑮~⑧   | 地番界   |
| ⑯~⑰   | 道路界   |
| ⑰~⑱   | 道路界 ⑱は⑰から⑲を見通して内角 182度振り、38.73mの点及び道路界                              |
| ⑲~㉓   | 道路界 ㉓は㉒から㉑を見通して内角 179度振り、22.17mの点及び道路界                              |
| ㉓~㉕   | 道路界   |
| ㉕~㉖   | 地番界 ㉖は㉕から㉔を見通して内角 91度振り、119.47mの点で浅生二丁目218番、219番の交点及び地番界            |
| ㉖~㉘   | 地番界   |
| ㉘~⑯   | 地番界 ⑯は㉘から㉗を見通して内角 140度振り、5.35mの点で浅生二丁目 199番、219番、212番1、220番の交点及び道路界 |

都市計画決定面積 3.6 ha



0 10 20 30 40 50m

S=1/500 (A1)  
S=1/1000 (A3)



戸畑区役所


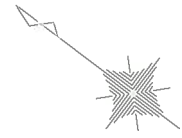
295-2



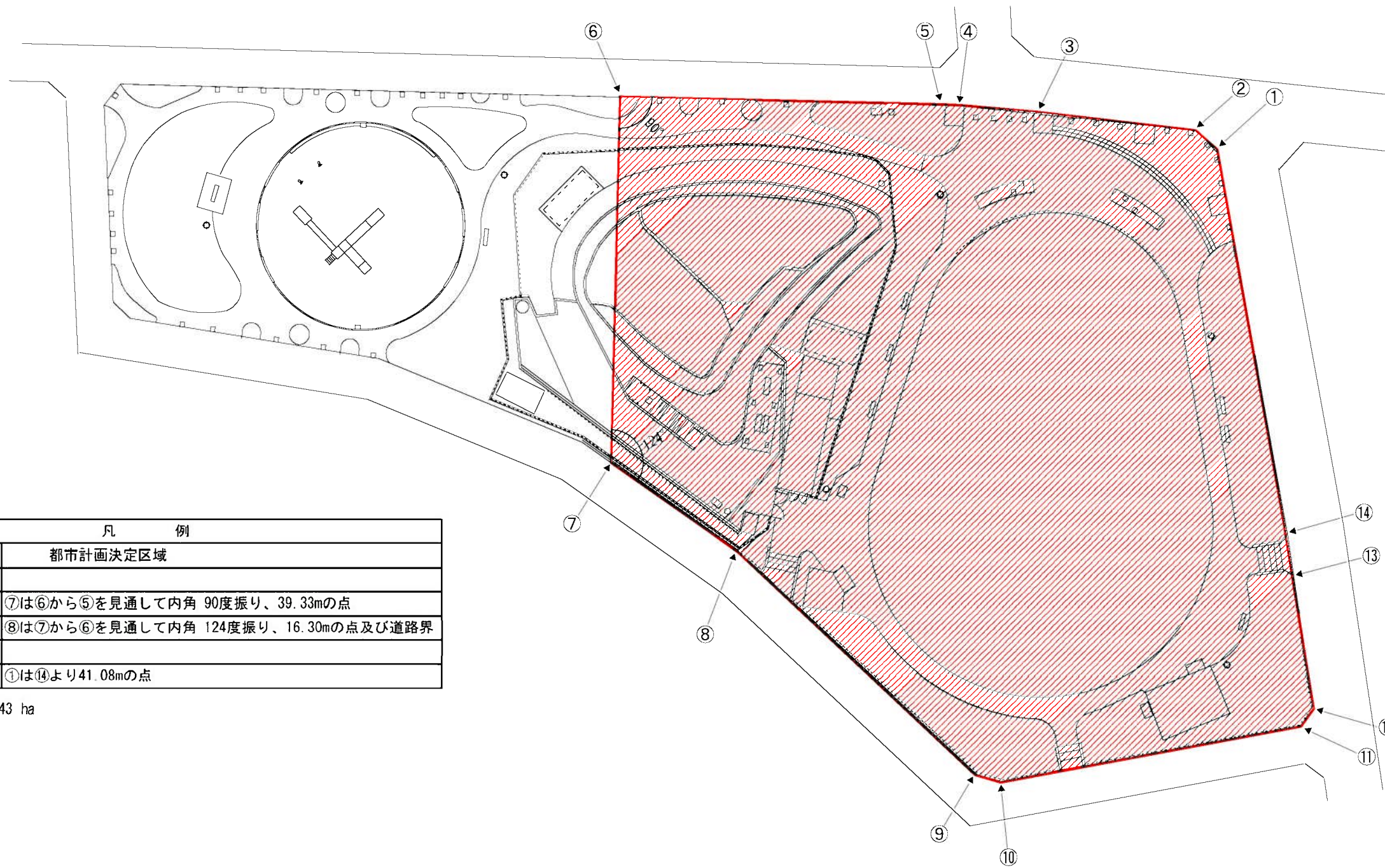
北九州都市計画公園の変更(北九州市) 計画図2/2

2・2・703号 仙水公園(変更) 計画図2/2

北九州市戸畑区中原西三丁目



S=1/250 (A1)  
S=1/500 (A3)



| 凡 例 |  |
|-----|--|
|     | 都市計画決定区域                               |
| ①～⑥ | 道路界                                    |
| ⑥～⑦ | 直線 ⑦は⑥から⑤を見通して内角 90度振り、39.33mの点        |
| ⑦～⑧ | 道路界 ⑧は⑦から⑥を見通して内角 124度振り、16.30mの点及び道路界 |
| ⑧～⑭ | 道路界                                    |
| ⑭～① | 道路界 ①は⑭より41.08mの点                      |

都市計画決定面積 0.43 ha