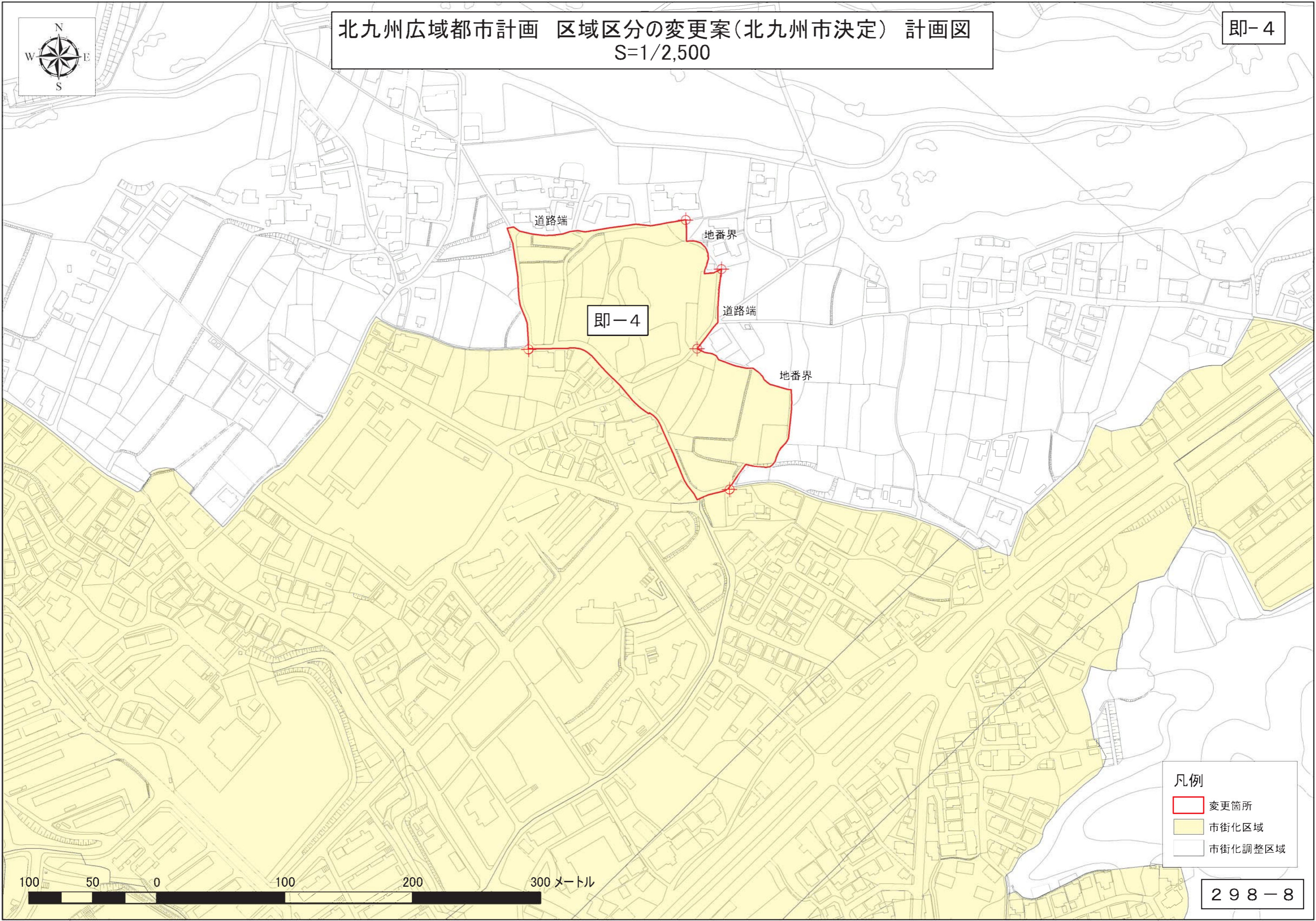




北九州広域都市計画 区域区分の変更案(北九州市決定) 計画図
S=1/2,500

即-4



- 凡例
- 変更箇所
 - 市街化区域
 - 市街化調整区域

100 50 0 100 200 300メートル

298-8

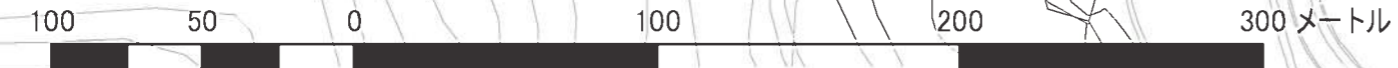


北九州広域都市計画 区域区分の変更案(北九州市決定) 計画図
S=1/2,500

即-7, 即-8



- 凡例
- 変更箇所
 - 市街化区域
 - 市街化調整区域
 - 都市計画道路





北九州広域都市計画 区域区分の変更案(北九州市決定) 計画図
S=1/2,500

即-9, 即-10







即-10

即-9

地番界

道路端

- 凡例
-  変更箇所
 -  市街化区域
 -  市街化調整区域



298-10