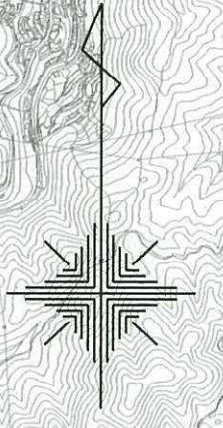
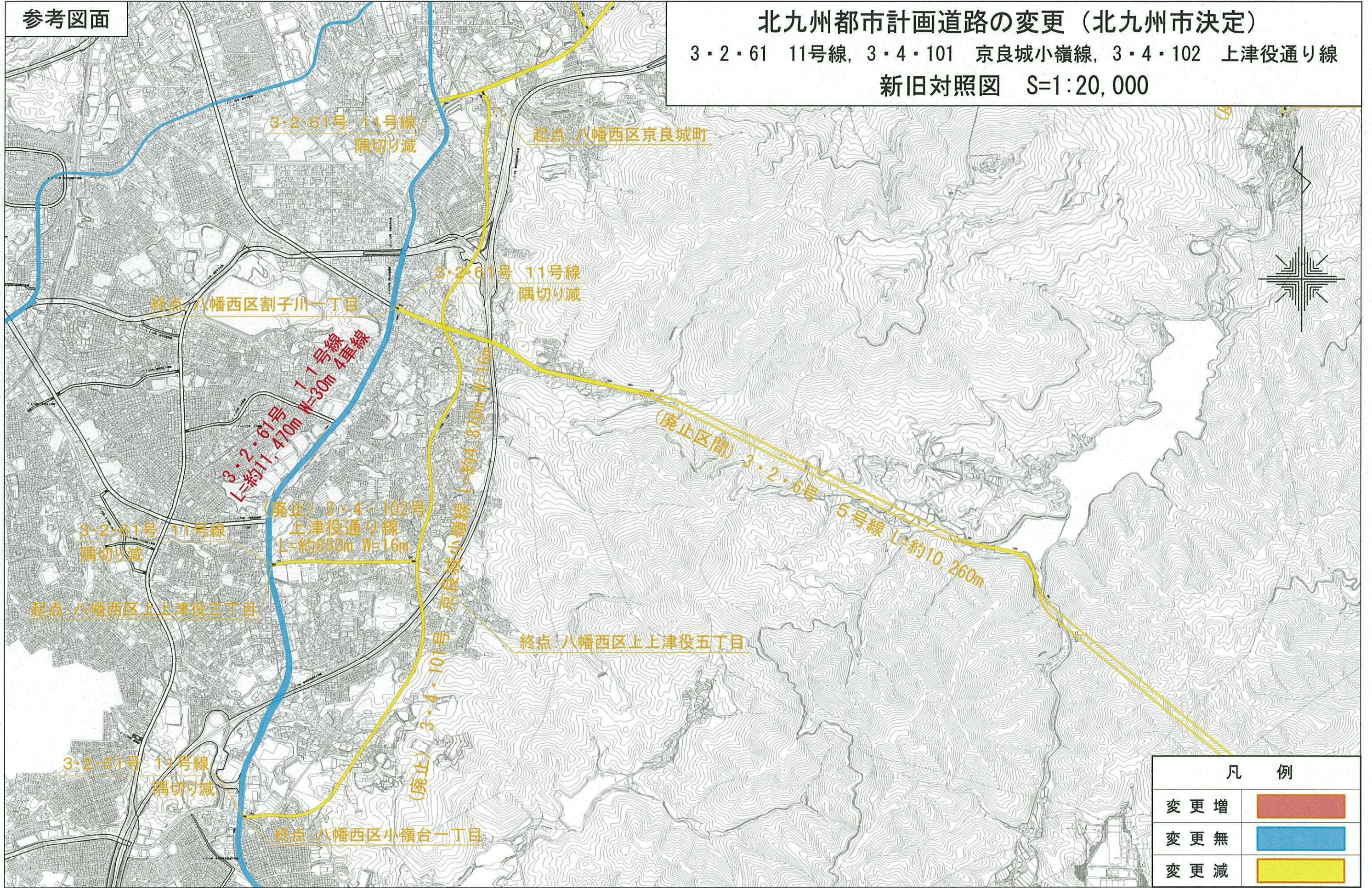


参考図面

# 北九州都市計画道路の変更（北九州市決定）

3・2・61 11号線, 3・4・101 京良城小嶺線, 3・4・102 上津役通り線  
新旧対照図 S=1:20,000



凡 例	
変更増	<span style="display:inline-block; width:20px; height:10px; background-color:red;"></span>
変更無	<span style="display:inline-block; width:20px; height:10px; background-color:blue;"></span>
変更減	<span style="display:inline-block; width:20px; height:10px; background-color:yellow;"></span>

この図面は縦覧に供した新旧対照図(S=1:2,500)を一部加工したものです。



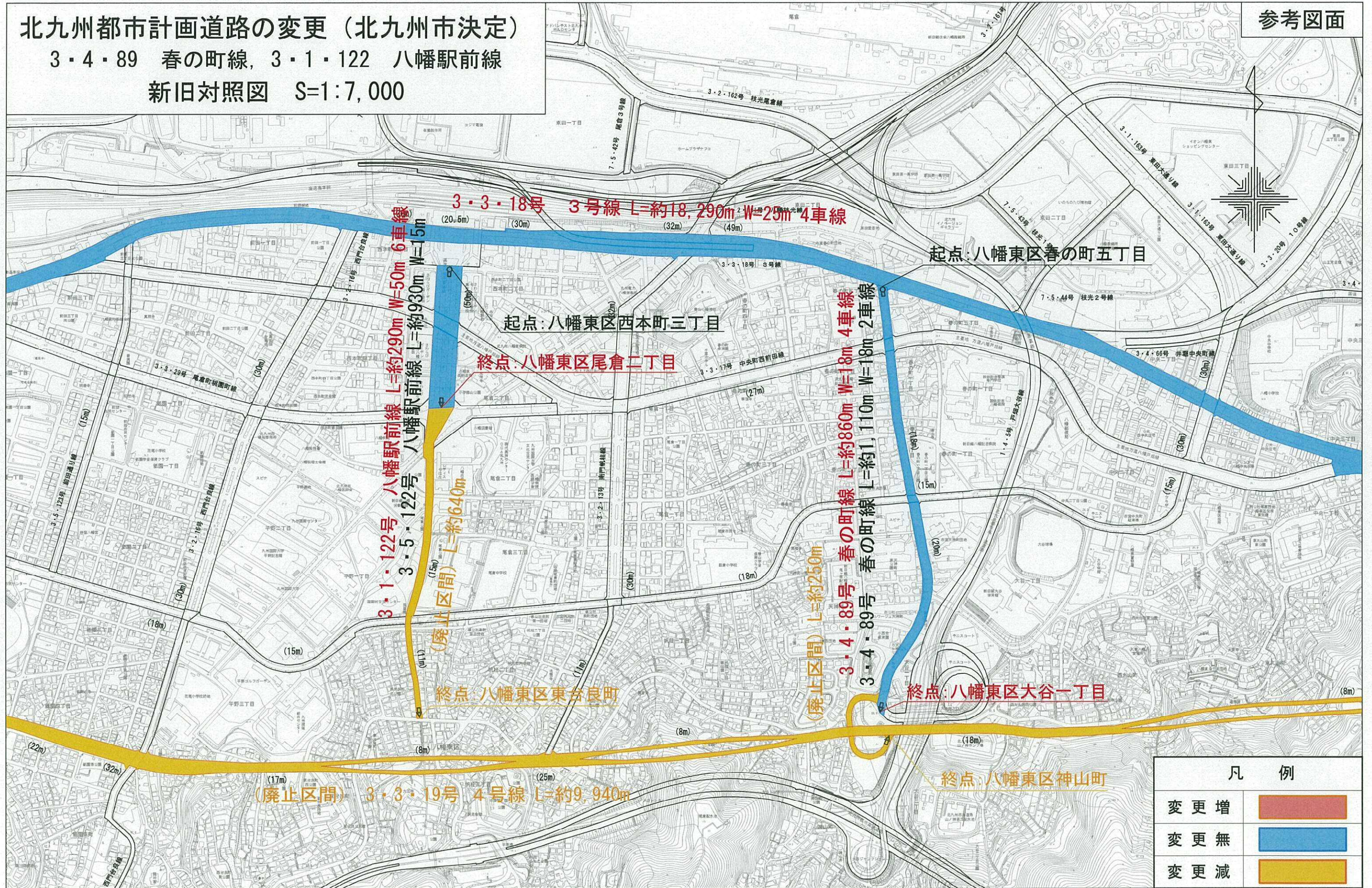
288-11

# 北九州都市計画道路の変更（北九州市決定）

3・4・89 春の町線, 3・1・122 八幡駅前線

新旧対照図 S=1:7,000

参考図面



起点: 八幡東区春の町五丁目

起点: 八幡東区西本町三丁目

終点: 八幡東区尾倉二丁目

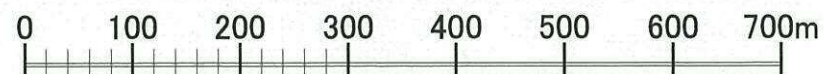
終点: 八幡東区東台良町

終点: 八幡東区大谷一丁目

終点: 八幡東区神山村

凡 例	
変更増	<span style="display:inline-block; width:20px; height:10px; background-color:red;"></span>
変更無	<span style="display:inline-block; width:20px; height:10px; background-color:blue;"></span>
変更減	<span style="display:inline-block; width:20px; height:10px; background-color:orange;"></span>

この図面は縦覧に供した新旧対照図(S=1:2,500)を一部加工したものです。



288-12