

北九州都市計画公園の変更（北九州市決定）

1. 都市計画公園 4・4・7号皇后崎公園を次のように変更する。

種 別	名 称		位 置	面 積	備 考
	番 号	公 園 名			
地区公園	4・4・7	皇后崎公園	北九州市八幡西区 青山二丁目、青山三丁目、山寺 町の一部	約 8 . 1 ha	園路広場、多目的 広場、修景施設、 駐車場

「区域は計画図表示のとおり」

理 由  
別紙のとおり

## 都市計画公園の変更の理由書

### 1. 位置及び周辺状況

皇后崎公園は、本市の八幡西区の中央に位置し、JR 黒崎駅の西側約 1.5km 位置し、公園の中央部を、都市計画道路 3・4・88：中央町穴生線が通っている。

本公園は、緑に囲まれた丘陵地に、散策路や、多目的広場、遊具広場等を整備した「地区公園」である。

### 2. 経緯

昭和 15 年 2 月 21 日 内務省告示第 92 号により、都市計画公園として計画決定

昭和 38 年 9 月 12 日 区域変更（建設省告示第 2373 号）

昭和 47 年 12 月 9 日 区域変更（福岡県告示第 1269 号）

平成 10 年 9 月 1 日 区域、種別変更（北九州市告示第 346 号）

### 3. 変更理由

本公園の中央部には都市計画道路 3・4・88 号中央町穴生線が通っており、公園が南北にわかれ、歩道橋により連絡されている。当公園は市街地の貴重な緑地として機能しているとともに、地域住民の憩いの場、レクリエーション活動の場として利用されている。

今回、都市計画道路 3・4・88 号中央町穴生線の線形の変更にあわせ、皇后崎公園についても計画を変更するもの。

計画変更の結果、現在の公園形状とほぼ代わらないため、公園の機能については現在の機能は確保され、利用者への影響は少ない。

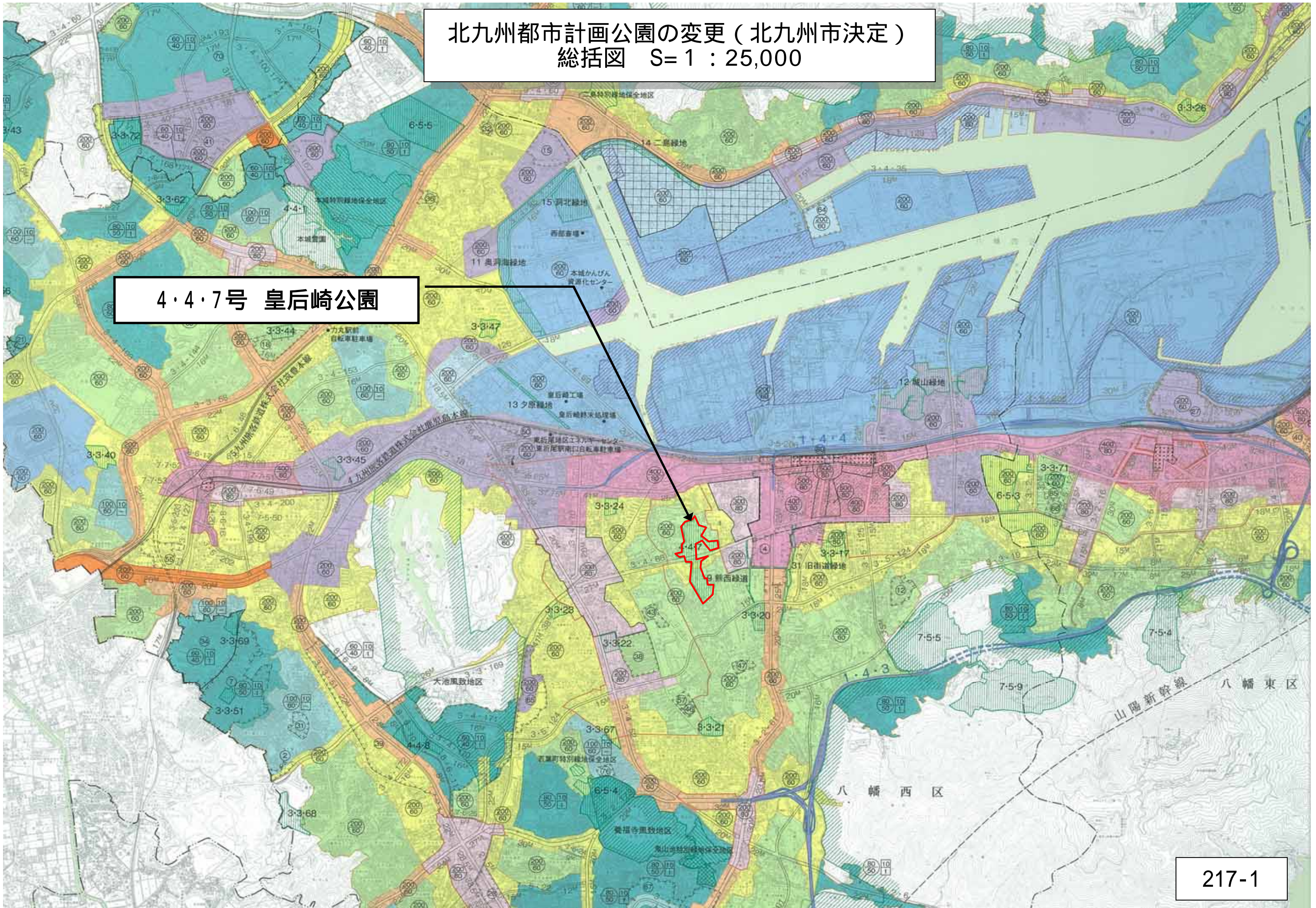
番 号	種 別	名 称	面 積
4・4・7	地区公園	皇后崎公園	約 8.1 ha

新旧対照表

種 別	名 称		位 置	面 積	備 考
	番 号	公 園 名			
地区公園	4・4・7	皇后崎公園	北九州市八幡西区 青山二丁目、青山三丁目、山寺 町の一部	約 8 . 1 ha  計画変更前 (約 8 . 5 ha)	園路広場、多目的 広場、修景施設、 駐車場

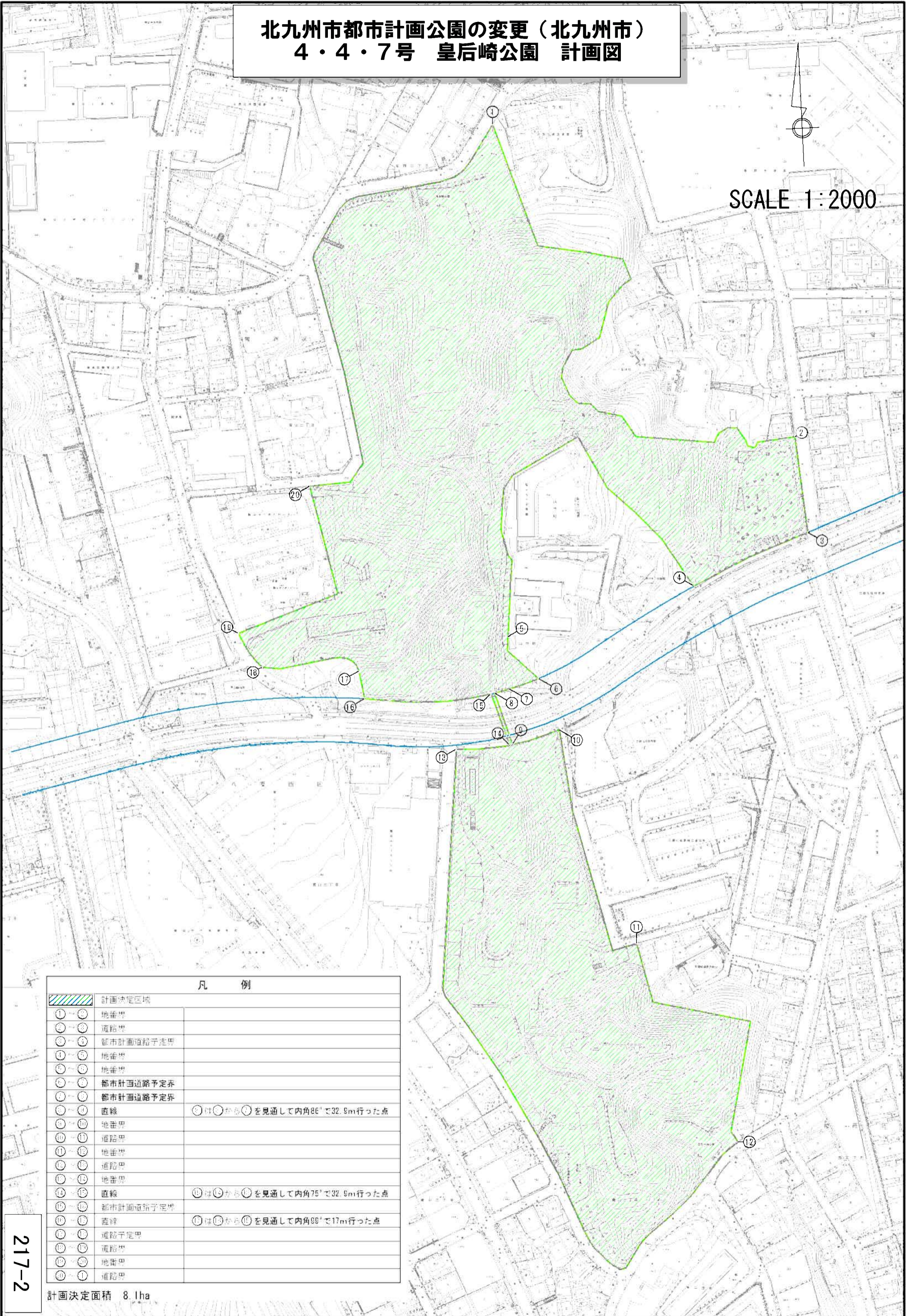
北九州都市計画公園の変更（北九州市決定）  
総括図 S=1：25,000

4・4・7号 皇后崎公園



北九州市都市計画公園の変更（北九州市）  
4・4・7号 皇后崎公園 計画図

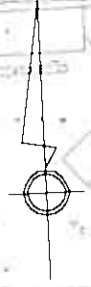
SCALE 1:2000



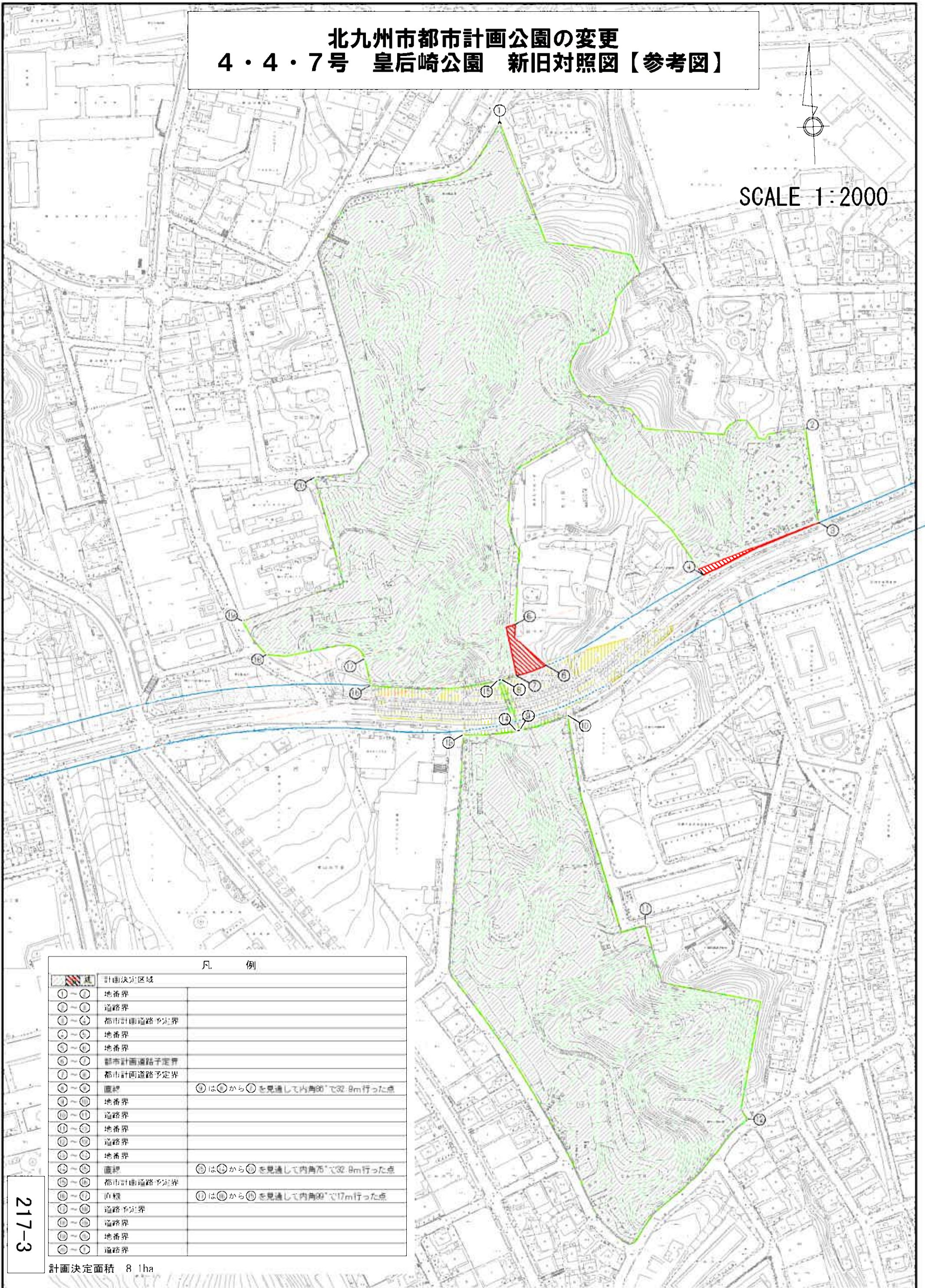
凡 例

	計画決定区域	
①-②	地番界	
③-④	道路界	
⑤-⑥	都市計画道路予定界	
⑦-⑧	地番界	
⑨-⑩	地番界	
⑪-⑫	都市計画道路予定界	
⑬-⑭	都市計画道路予定界	
⑮-⑯	直線	⑮は⑬から⑭を見通して内角86°で32.9m行った点
⑰-⑱	地番界	
⑲-⑲	道路界	
⑲-⑲	地番界	
⑲-⑲	道路界	
⑲-⑲	地番界	
⑲-⑲	直線	⑲は⑲から⑲を見通して内角75°で32.9m行った点
⑲-⑲	都市計画道路予定界	
⑲-⑲	直線	⑲は⑲から⑲を見通して内角99°で17m行った点
⑲-⑲	道路予定界	
⑲-⑲	道路界	
⑲-⑲	地番界	
⑲-⑲	道路界	

# 北九州市都市計画公園の変更 4・4・7号 皇后崎公園 新旧対照図【参考図】



SCALE 1:2000



### 凡 例

	計画決定区域	
	地番界	
	道路界	
	都市計画道路予定界	
	地番界	
	地番界	
	都市計画道路予定界	
	都市計画道路予定界	
	直線	⑮は⑭から⑯を見通して内角80°で32.8m行った点
	地番界	
	道路界	
	地番界	
	道路界	
	地番界	
	直線	⑳は⑱から㉑を見通して内角75°で32.8m行った点
	都市計画道路予定界	
	直線	㉒は㉓から㉔を見通して内角89°で17m行った点
	道路予定界	
	道路界	
	地番界	
	道路界	