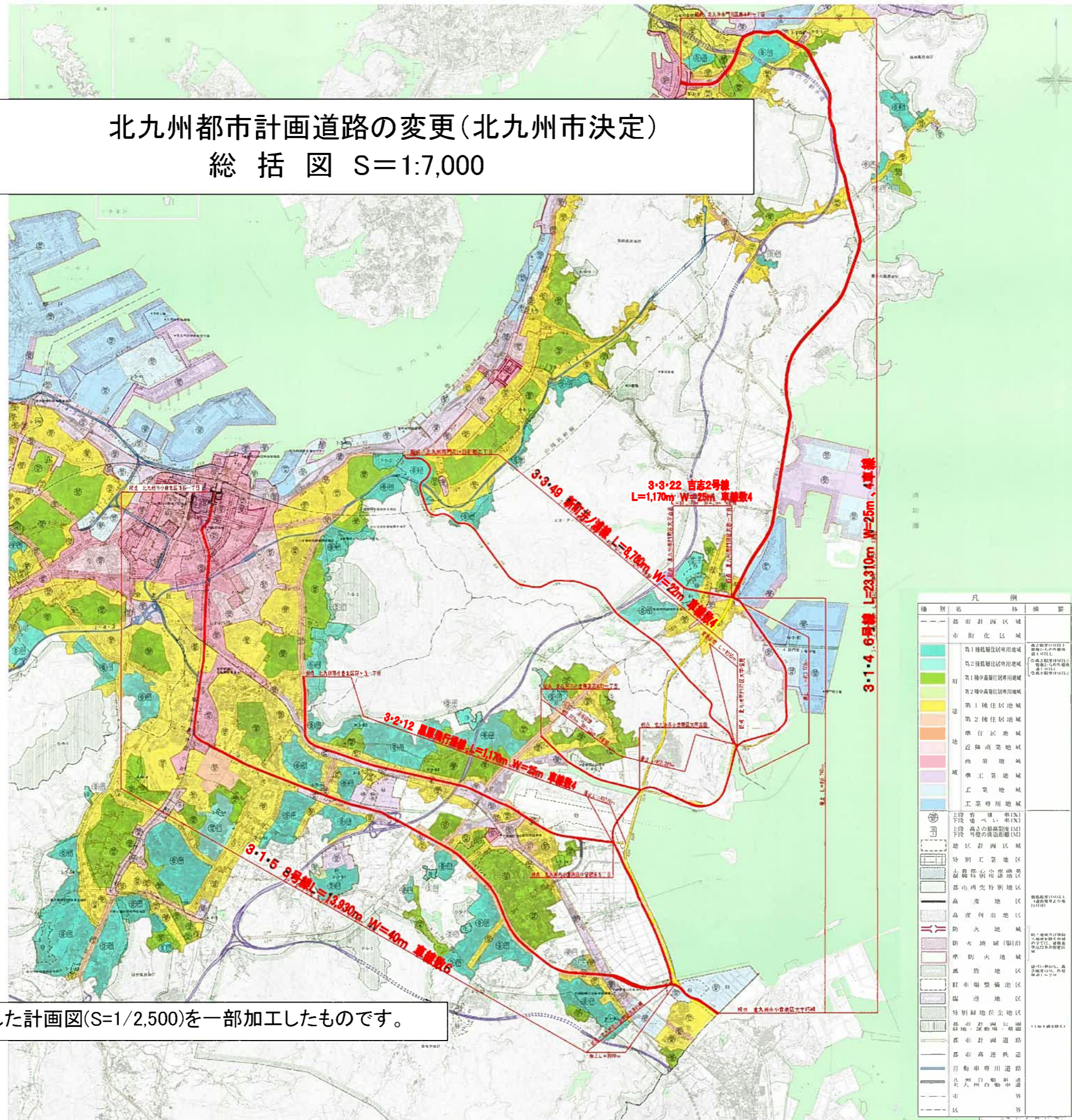


北九州都市計画道路の変更(北九州市決定)
 総括図 S=1:7,000

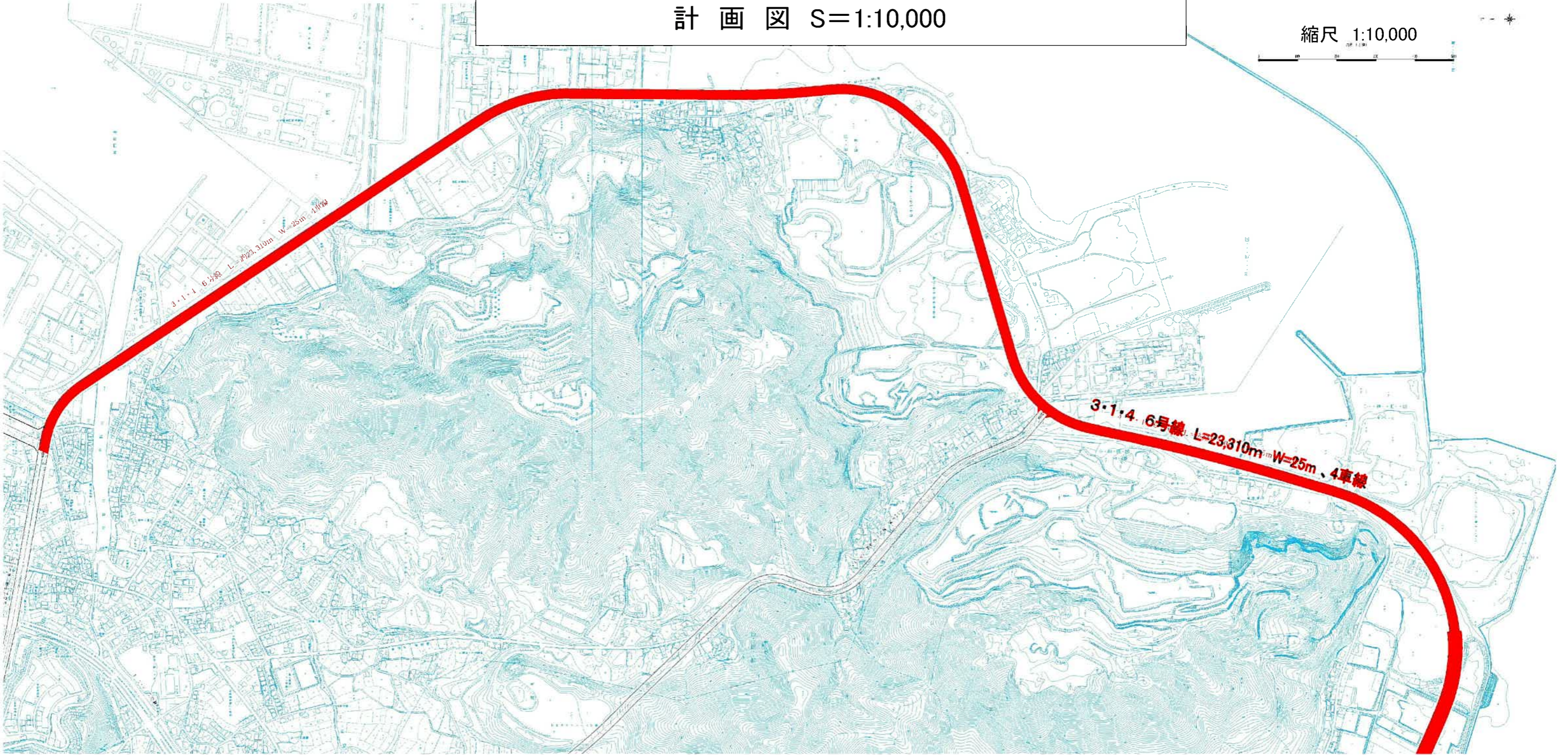


この図面は縦覧に供した計画図(S=1/2,500)を一部加工したものです。

北九州都市計画道路の変更(北九州市決定)

計 画 図 S=1:10,000

縮尺 1:10,000



この図面は縦覧に供した計画図(S=1/2,500)を一部加工したものです。

北九州都市計画道路の変更(北九州市決定)
計 画 図 S=1:10,000

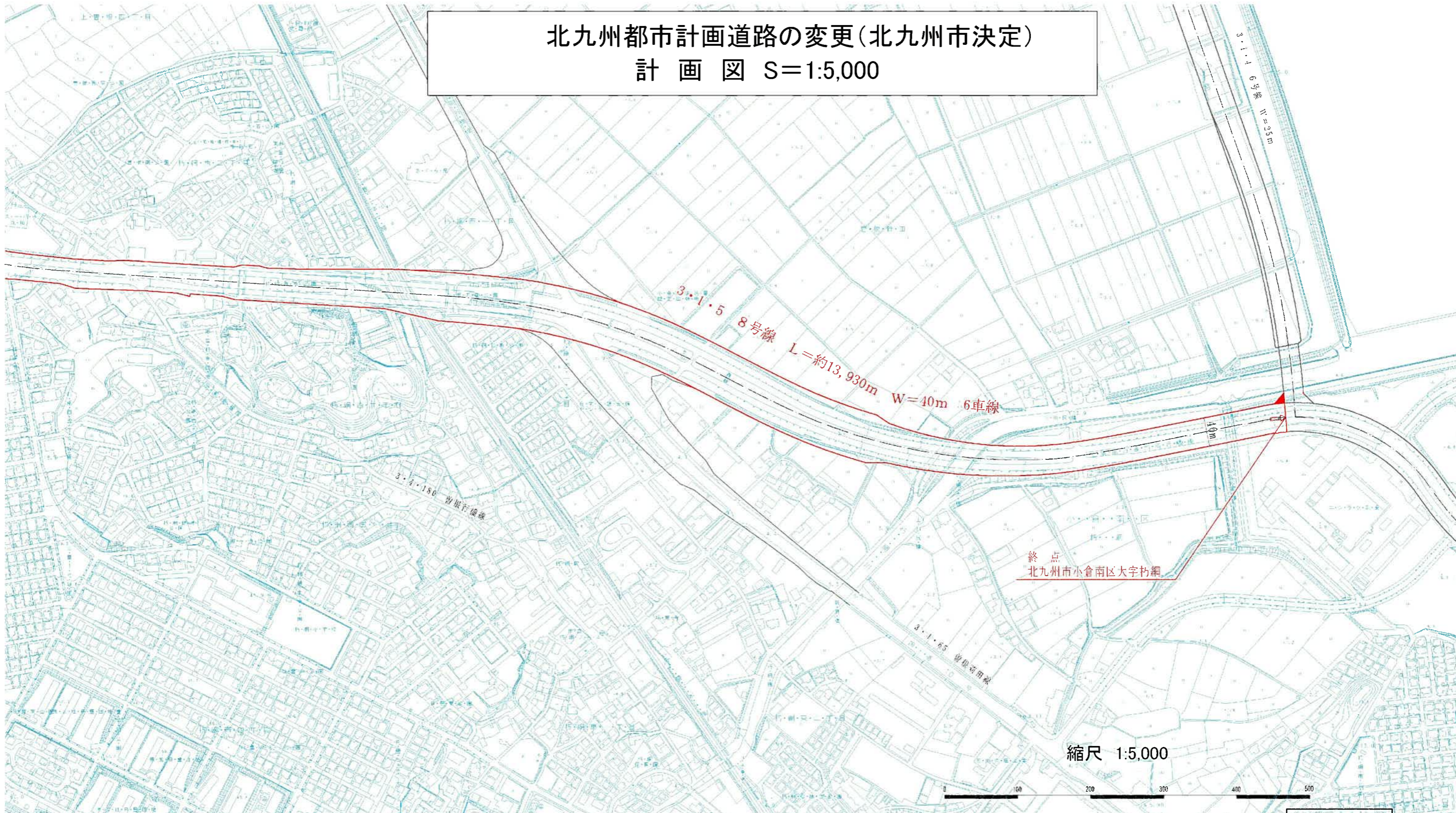
縮尺 1:10,000



3・1・4 6号線 L=23,310m W=25m・4車線

この図面は縦覧に供した計画図(S=1/2,500)を一部加工したものです。

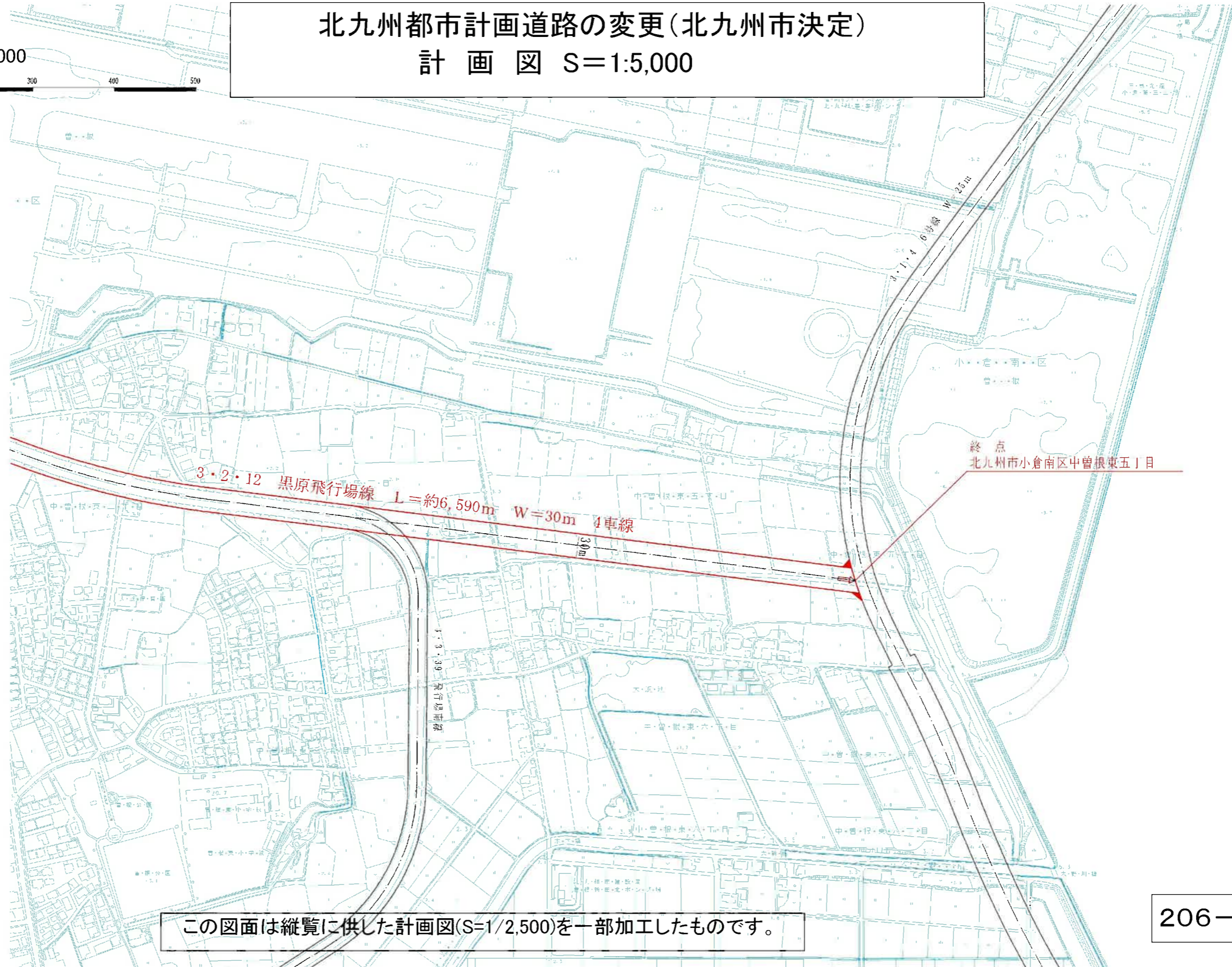
北九州都市計画道路の変更(北九州市決定)
計 画 図 S=1:5,000



この図面は縦覧に供した計画図(S=1/2,500)を一部加工したものです。

北九州都市計画道路の変更(北九州市決定)
計 画 図 S=1:5,000

縮尺 1:5,000

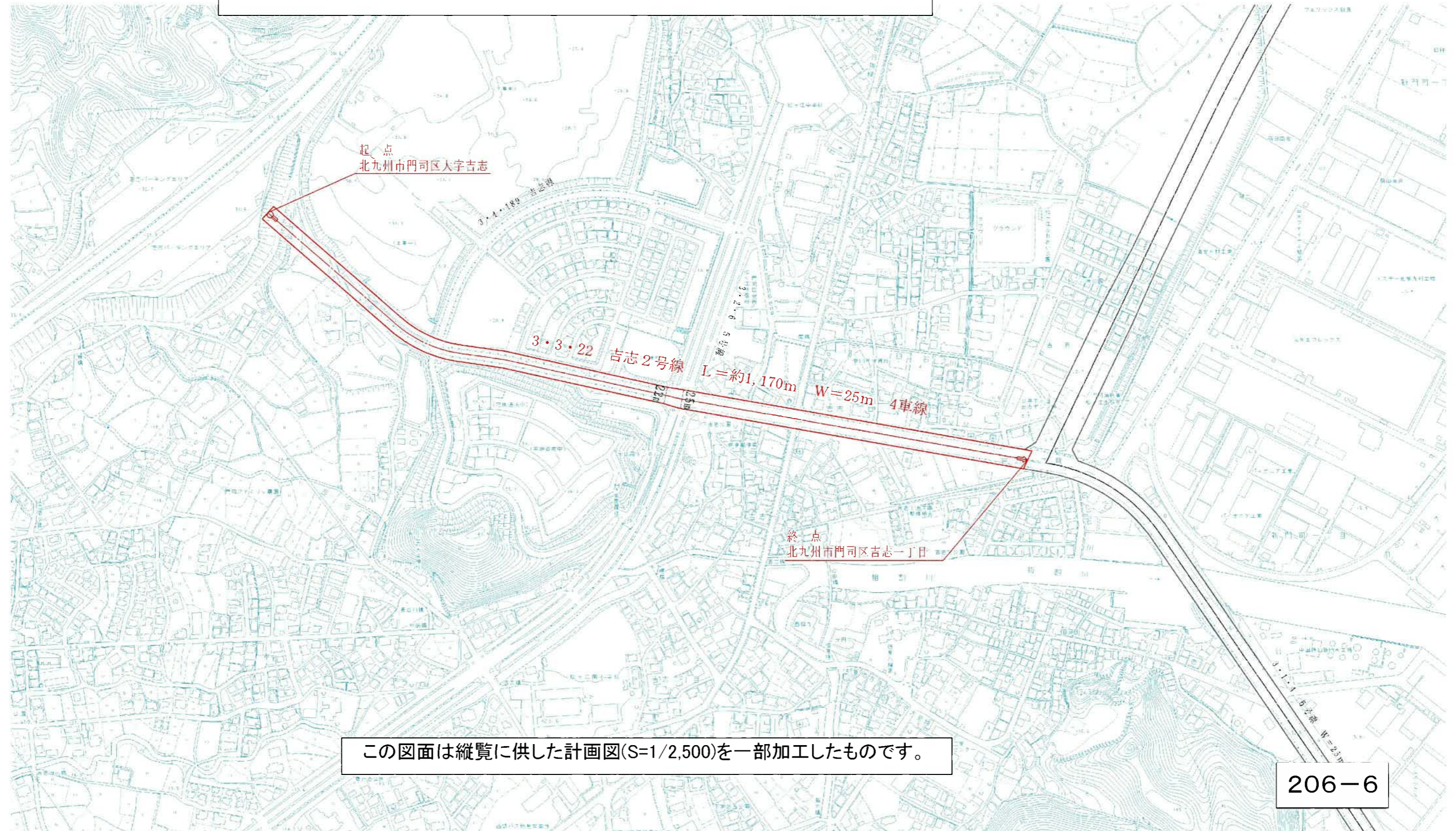


この図面は縦覧に供した計画図(S=1/2,500)を一部加工したものです。

北九州都市計画道路の変更(北九州市決定)
計画図 S=1:5,000



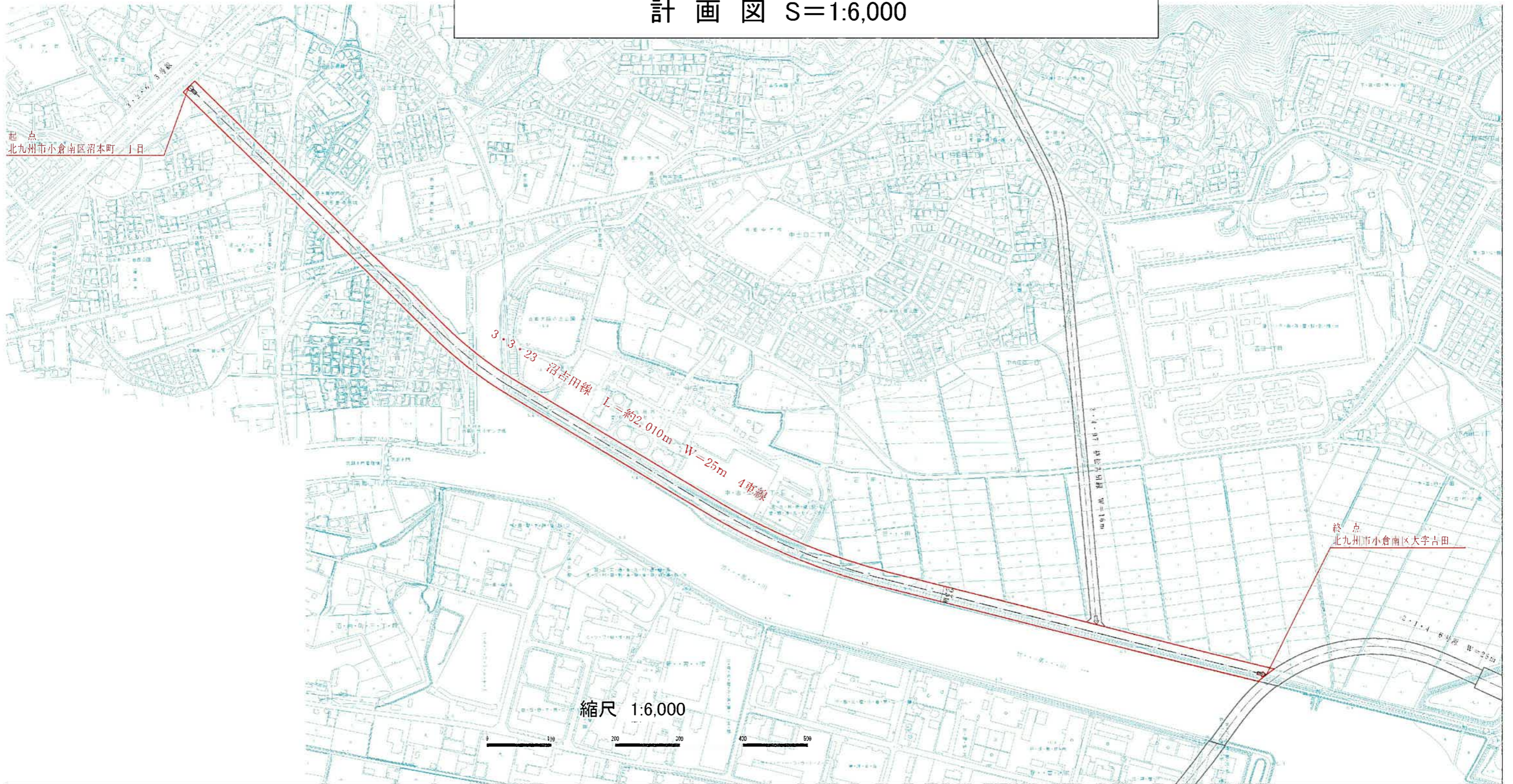
縮尺 1:5,000



この図面は縦覧に供した計画図(S=1/2,500)を一部加工したものです。

北九州都市計画道路の変更(北九州市決定)

計 画 図 S=1:6,000

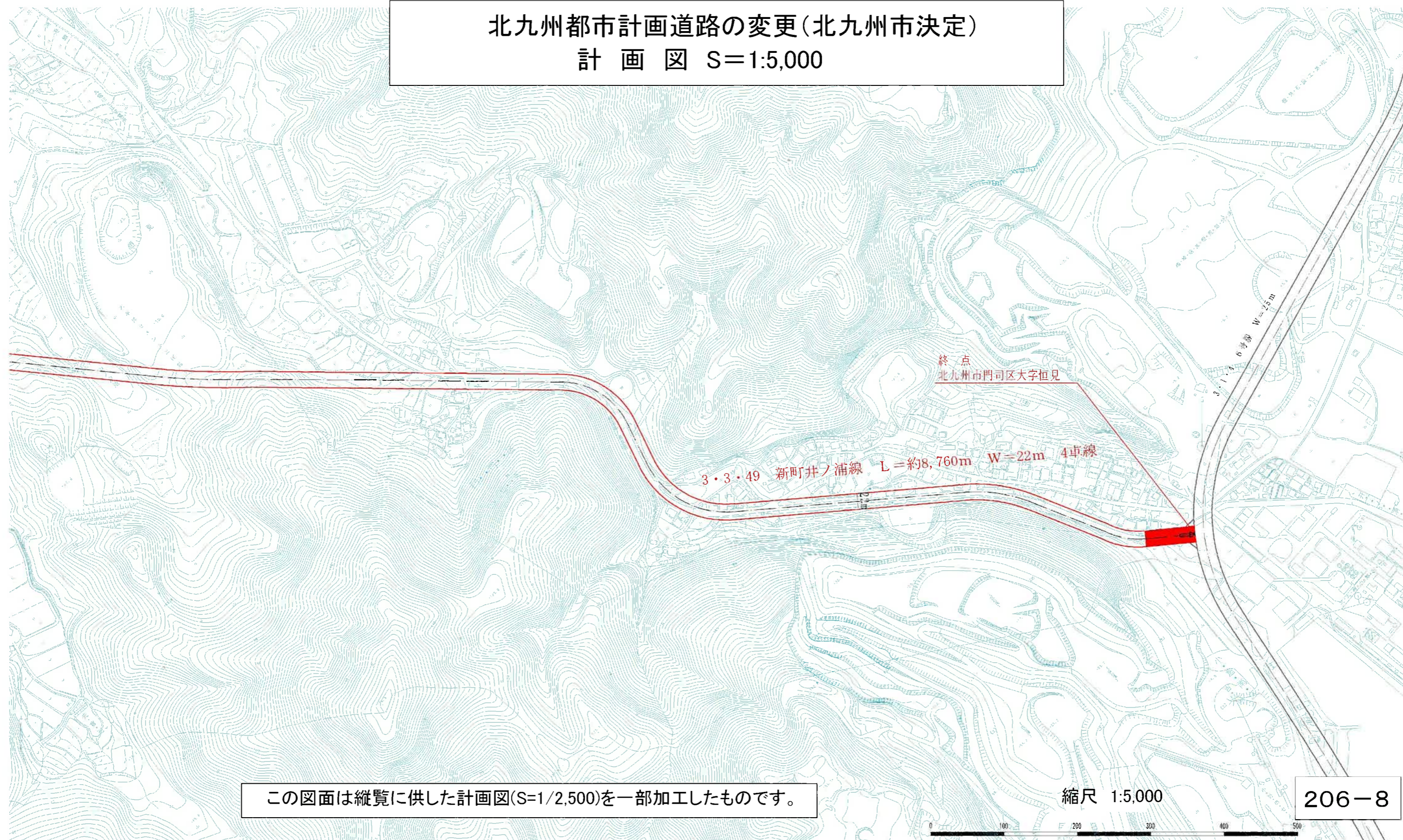


この図面は縦覧に供した計画図(S=1/2,500)を一部加工したものです。

206-7

北九州都市計画道路の変更(北九州市決定)

計 画 図 S=1:5,000



この図面は縦覧に供した計画図(S=1/2,500)を一部加工したものです。

縮尺 1:5,000

206-8

北九州都市計画道路の変更(北九州市決定)
 新旧対照図 S=1:10,000

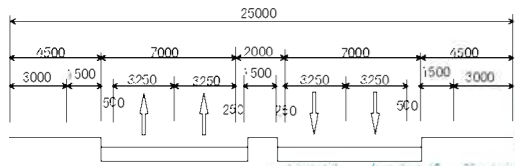
参考図面

縮尺 1:10,000

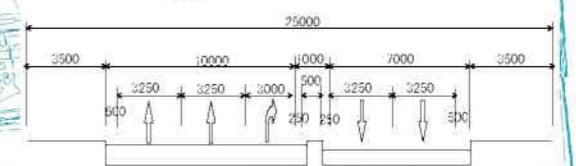
凡例

変更増	
変更無	
変更減	

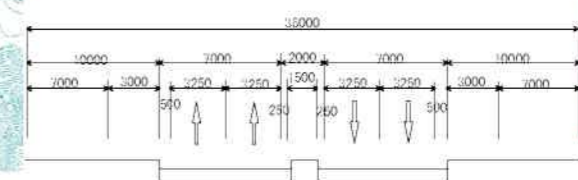
2-2 計画横断面
 3-1-4 6号線 道路幅 25m



3-3 計画横断面
 3-1-4 6号線 道路幅 25m 交差点部



4-4 計画横断面
 3-1-4 6号線 道路幅 36m



この図面は縦覧に供した新旧対照図(S=1/2,500)を一部加工したものです。

北九州都市計画道路の変更(北九州市決定) 新旧対照図 S=1:10,000

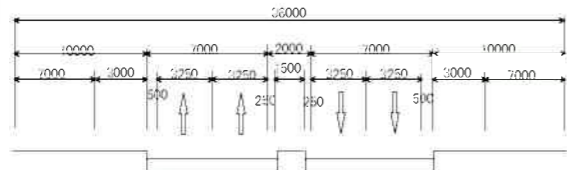
参考図面

縮尺 1:10,000

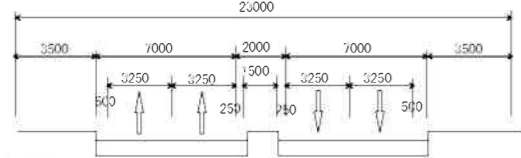
凡例

変更増	
変更無	
変更減	

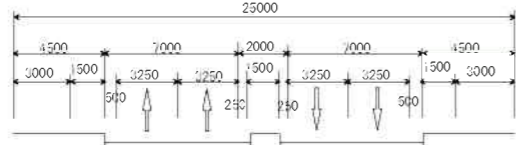
1-1 計画横断面
3・1・4 6号線 道路幅 36m



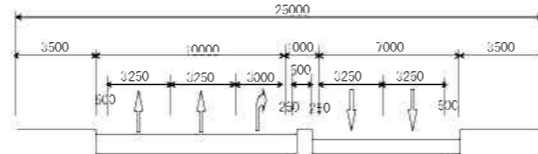
2-2 計画横断面
3・1・4 6号線 道路幅 23m



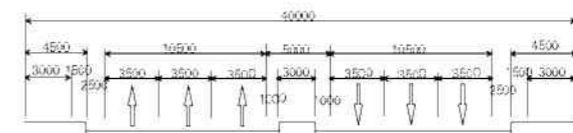
3-3 計画横断面
3・1・4 6号線 道路幅 25m



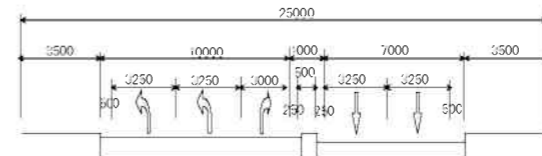
4-4 計画横断面
3・1・4 6号線 道路幅 25m 交差点部



6-6 計画横断面
3・1・4 6号線 道路幅 40m



5-5 計画横断面
3・1・4 6号線 道路幅 25m 交差点部



この図面は縦覧に供した新旧対照図(S=1/2,500)を一部加工したものです。